



АДМИНИСТРАЦИЯ МУНИЦИПАЛЬНОГО ОБРАЗОВАНИЯ
«КРАСНИНСКИЙ РАЙОН» СМОЛЕНСКОЙ ОБЛАСТИ

ПОСТАНОВЛЕНИЕ

от 22.06.2022 № 304

Об утверждении схемы расположения
земельного участка на кадастровом
плане территории

Руководствуясь статьями 11.10, 39.11. Земельного кодекса Российской Федерации, рассмотрев заявление Рябцева А.В. от 22.06.2022 года № б/н, Администрация муниципального образования «Краснинский район» Смоленской области

постановляет:

Утвердить схему расположения земельного участка на кадастровом плане территории, площадью 279 кв.м., расположенного по адресу: Российская Федерация, Смоленская область, Краснинский район, Краснинское городское поселение, пгт Красный, ул. Лермонтова, кадастровый квартал 67:11:0010108, категория земель - земли населенных пунктов, территориальная зона П1-1- производственная зона с размещением предприятий IV и V класса опасности, разрешенный вид использования- склады.

Глава муниципального образования
«Краснинский район»
Смоленской области



С.В. Архипенков

Утверждена

Постановлением Администрации

(наименование документа об утверждении, включая наименования

МО. КРАСНИНСКИЙ РАЙОН

органов государственной власти или органов местного

Смоленской области

самоуправления, принявших решение об утверждении схемы

или подписавших соглашение о перераспределении земельных участков)

от 22.06.2022

№ 304

Схема расположения земельного участка или земельных участков
на кадастровом плане территории

Условный номер земельного участка

Площадь земельного участка 279 м²

Обозначение характерных точек
границ

Координаты, м

X

Y

1

2

3

1

437718.80

1182166.00

2

437719.69

1182180.95

3

437700.85

1182182.00

4

437699.23

1182168.11

1

437718.80








1182166.00

Схема расположения земельного участка или земельных участков на кадастровом плане территории



Масштаб 1:1500

Условные обозначения

-  - вновь образованная часть границы, сведения о которой достаточны для определения ее местоположения
-  - характерная точка границы, сведения о которой позволяют однозначно определить ее положение на местности
-  - обозначение новой характерной точки
-  - кадастровый номер земельного участка
-  - существующая часть границы, имеющиеся в ЕИРН сведения о которой достаточны для определения ее местоположения
-  - граница кадастрового квартала
-  - номер кадастрового квартала