



АДМИНИСТРАЦИЯ МУНИЦИПАЛЬНОГО ОБРАЗОВАНИЯ
«КРАСНИНСКИЙ РАЙОН» СМОЛЕНСКОЙ ОБЛАСТИ

ПОСТАНОВЛЕНИЕ

от 22.10.2018 № 563

**Об использовании земельного участка,
без его предоставления
и установления сервитута**

В соответствии с Земельным кодексом Российской Федерации, Постановлением Правительства Российской Федерации от 27.11.2014 года № 1244 «Об утверждении Правил выдачи разрешения на использование земель или земельного участка, находящихся в государственной или муниципальной собственности», Постановлением Администрации Смоленской области от 28.05.2015 года № 302 «Об утверждении Положения о порядке и условиях размещения объектов на землях или земельных участках, находящихся в государственной или муниципальной собственности, без предоставления земельных участков и установления сервитутов», на основании обращения Селиванова В.В. от 16.10.2018 года, Администрация муниципального образования «Краснинский район» Смоленской области

постановляет:

1. Предоставить Селиванову Владимиру Викторовичу право использовать без предоставления и установления сервитута земельный участок, отнесенный к категории земель населенных пунктов, расположенный по адресу: Смоленская область, Краснинский район, пгт Красный, пер. Черняховского, площадью 261 кв.м., находящийся на землях, государственная собственность на которые не разграничена, под газопровод.
2. Срок использования земельного участка, указанного в пункте 1 настоящего постановления, до 01.11.2019 года.
3. Земельный участок, предполагаемый к использованию, отображен на схеме границ, являющейся неотъемлемой частью данного постановления (прилагается).

4. Селиванов В.В. несет обязанность по выполнению требований о приведении земельного участка в состояние, пригодное для использования, и о проведении необходимых работ по рекультивации в случае, если использование земельного участка приведет к порче или уничтожению плодородного слоя почвы в границах земельного участка, указанного в пункте 1 настоящего постановления.

5. Селиванову В.В. осуществить приемку в эксплуатацию объекта, размещаемого в границах земельного участка, указанного в пункте 1 настоящего постановления, с участием представителя уполномоченного органа; обеспечить установление охранных зон в соответствии с требованиями Федерального законодательства.

6. Отделу экономики, комплексного развития и муниципального имущества Администрации муниципального образования «Краснинский район» Смоленской области (А.П.Шестернев) в течение 10 рабочих дней со дня принятия настоящего постановления направить его копию в федеральный орган исполнительной власти, уполномоченный на осуществление государственного земельного надзора.

7. Контроль за исполнением данного постановления оставляю за собой.

**Глава муниципального образования
«Краснинский район»
Смоленской области**



С.В. Архипенков

предполагаемых к использованию земель или

Объект: газопровод низкого давления

Местоположение объекта и кадастровый номер земельного участка (кадастровый номер кадастрового квартала Смоленская область, Краснинский район, пгт. Красный, 67:11:0010101

Площадь предполагаемых к использованию земель или земельного участка: 261 кв.м.

Категория земель: земли населенных пунктов

Вид разрешенного использования земель или земельного участка: -

Ограничения использования земель или земельного участка, в том числе:

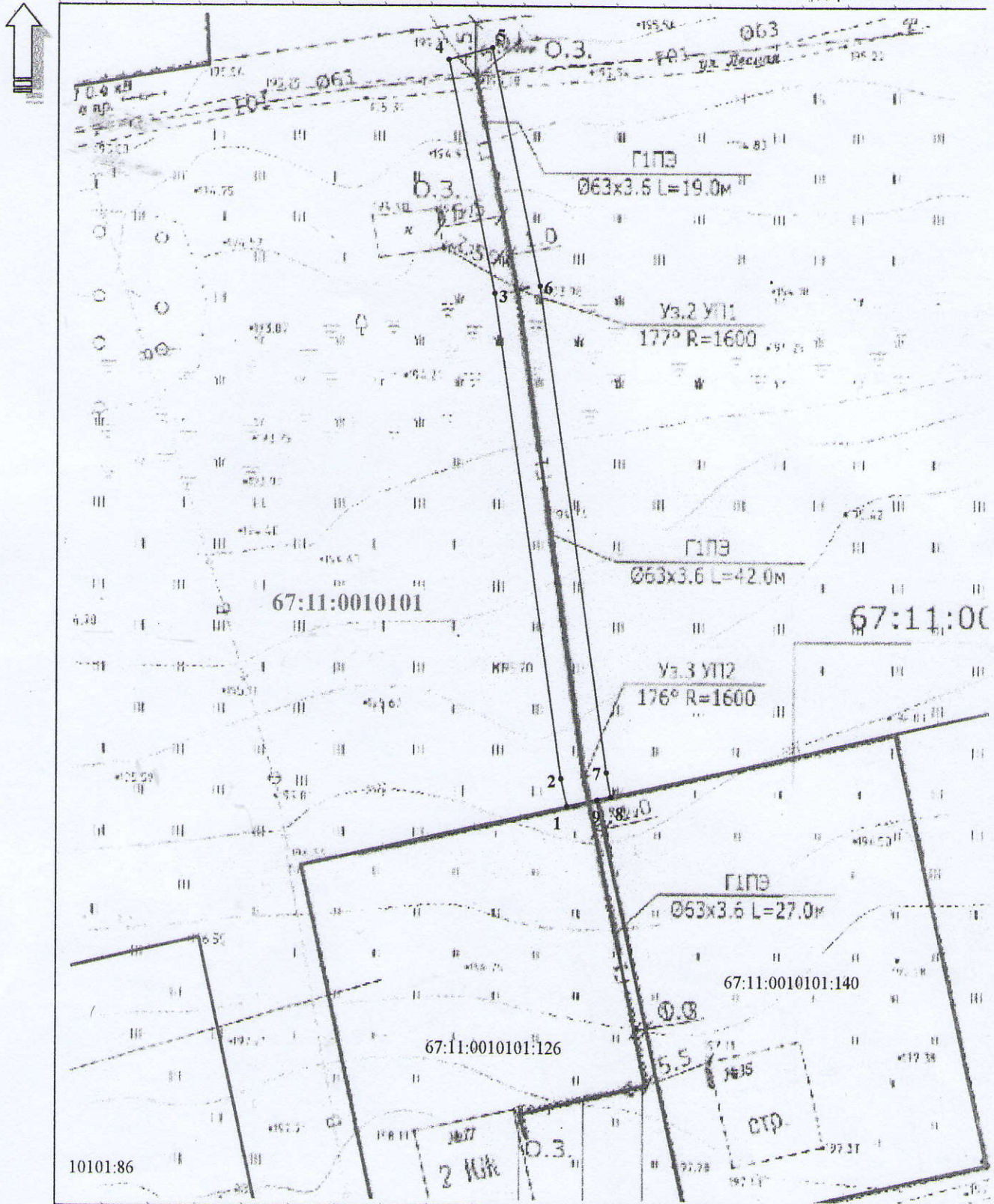
наличие объектов инженерной инфраструктуры и их характеристики: -

наличие объектов транспортной инфраструктуры и их характеристики: -

наличие и параметры охранных, санитарно-защитных и иных зон, в том числе проектируемых: -

наличие особо охраняемых природных территорий, объектов культурного наследия, иных территорий и объектов Приграничная территория, на которой иностранные граждане, лица без гражданства и иностранные юридичес

Чертеж размещения объекта на предполагаемых к использованию землях государственной собствен



Масштаб 1:500

КА ГРАНИЦ**и земельного участка на кадастровом плане территории**

(в случае если земельный участок не поставлен на государственный кадастровый учет):

ограничивающих использование земельного участка:

лица не могут обладать на праве собственности земельными участками

сти





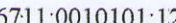


Каталог координат характерных точек границ территории				
№ точек	Дирекционный угол	Длина линии, м	X	Y
1	348°21,9'	2,38	439030,01	1182412,67
2	351°52,7'	42,04	439032,34	1182412,19
3	348°33,9'	20,78	439073,96	1182406,25
4	74°43,1'	4,02	439094,33	1182402,13
5	168°36,4'	21,11	439095,39	1182406,01
6	171°52,4'	42,16	439074,70	1182410,18
7	168°23,2'	2,13	439032,96	1182416,14
8	257°28,1'	1,20	439030,87	1182416,57
9	257°36,2'	2,79	439030,61	1182415,40

Описание границ смежных землепользователей

- От точки 1 до точки 8 – земли государственной собственности
- От точки 8 до точки 9 – земельный участок с кадастровым номером 67:11:0010101:140
- От точки 9 до точки 1 – земельный участок с кадастровым номером 67:11:0010101:126

0101

Условные обозначения:

-  граница части земельного участка
-  номера характерных точек границы части земельного участка
-  границы объектов недвижимости по сведениям Единого государственного реестра недвижимости
-  граница кадастрового квартала
-  кадастровые номера объектов недвижимости
-  номер кадастрового квартала
-  газопровод низкого давления

67:11:001

Заявитель


(подпись, расшифровка подписи)

М.П.

(для юридических лиц и индивидуальных предпринимателей)