

арх



АДМИНИСТРАЦИЯ МУНИЦИПАЛЬНОГО ОБРАЗОВАНИЯ
«КРАСНИНСКИЙ РАЙОН» СМОЛЕНСКОЙ ОБЛАСТИ

ПОСТАНОВЛЕНИЕ

от 20.05.2020 № 192

Об утверждении схемы расположения
земельного участка на кадастровом
плане территории

Руководствуясь статьями 11.10, 39.11 Земельного кодекса Российской Федерации, рассмотрев заявление ООО «Смоленское бюро строительных услуг» от 14.05.2020 года, Администрация муниципального образования «Краснинский район» Смоленской области

постановляет:

Утвердить схему расположения земельного участка на кадастровом плане территории, площадью 1000 кв.м., расположенного по адресу: Российская Федерация, Смоленская область, Краснинский район, Краснинское городское поселение, пгт Красный, пер. Глинки д.27, блок-секция №1, кадастровый квартал 67:11:0010204, категория земель - земли населенных пунктов, территориальная зона Ж-1 – зона застройки индивидуальными жилыми домами, разрешенный вид использования – блокированная жилая застройка.

Глава муниципального образования
«Краснинский район»
Смоленской области



С.В. Архипенков

Утверждена

(наименование документа об утверждении, включая наименования

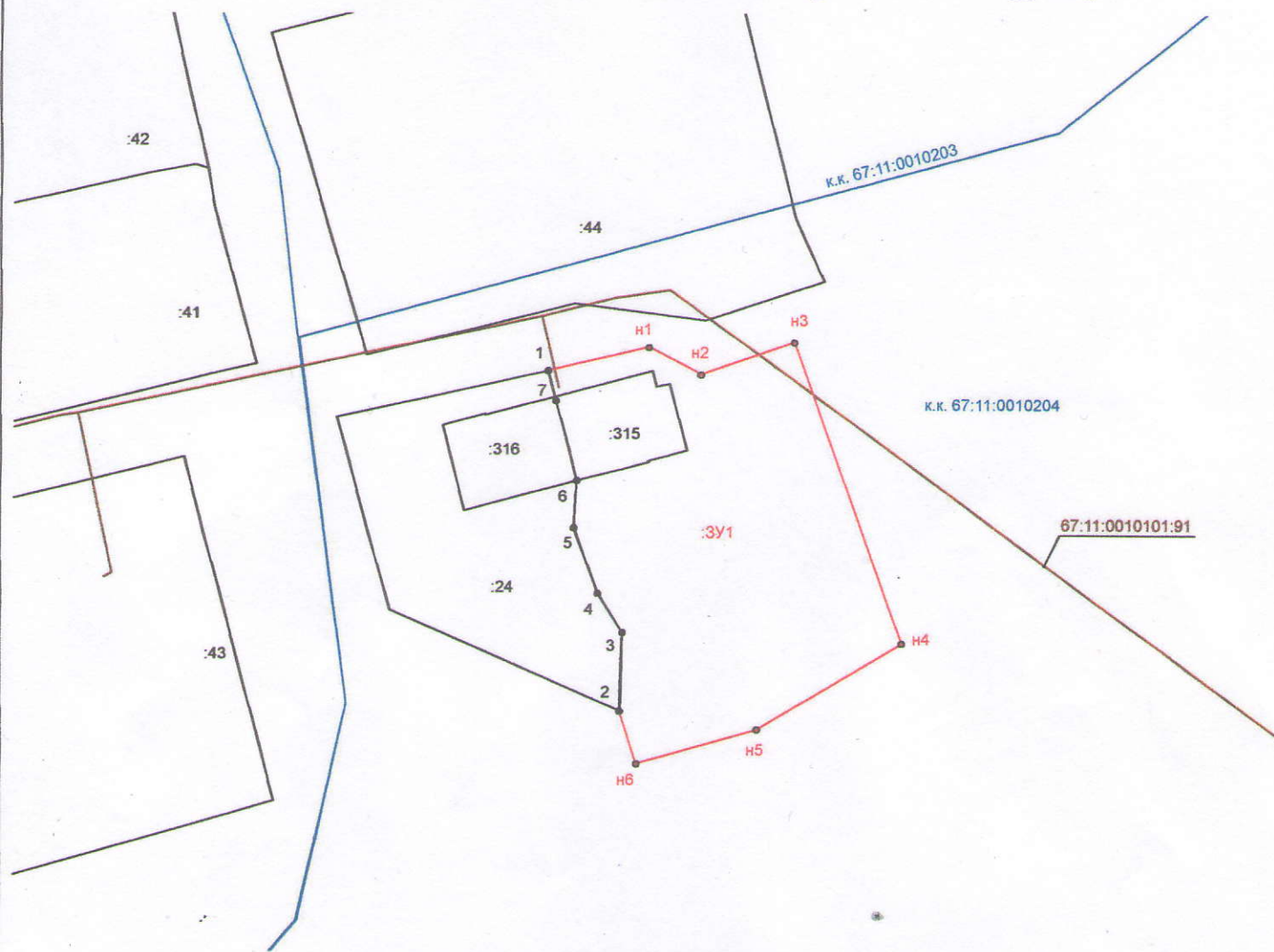
органов государственной власти или органов местного

самоуправления, принявших решение об утверждении схемы

или подписавших соглашение о перераспределении земельных участков)




от _____ № _____

Схема расположения земельного участка на кадастровом плане территории



Масштаб 1:500

Условные обозначения:

-  - вновь образованная часть границы, сведения о которой достаточны для определения ее местоположения;
-  - существующая часть границы объекта капитального строительства, сведения о котором содержатся в ЕГРН;
- 67:11:0010204 - номер кадастрового квартала;
- 67:11:0010101:91 - обозначение объектов капитального строительства, границы которых уточнены в базе ЕГРН;
- :3У1 - обозначение образуемого земельного участка;
- n1, n2, ..., np - характерная точка границы земельного участка, установленная при проведении кадастровых работ;
-  - существующая часть границы земельного участка, имеющиеся в ЕГРН сведения о которой достаточны для определения ее местоположения законодательством и включенная в ЕГРН;
- :24 - обозначение земельного участка, сведения о котором содержатся в ЕГРН;
- 1,2,3,...,n - существующая часть границы земельного участка, имеющиеся в ЕГРН сведения о которой достаточны для определения ее местоположения законодательством и включенная в ЕГРН.

Утверждена

(наименование документа об утверждении, включая наименования

органов государственной власти или органов местного

самоуправления, принявших решение об утверждении схемы

или подписавших соглашение о перераспределении земельных участков)

от _____ № _____

Схема расположения земельного участка на кадастровом плане территории

Условный номер земельного участка		
Площадь земельного участка 1000 м ²		
Обозначение характерных точек границы	Координаты, м	
	X	Y
1	2	3
1	437 343,71	1 183 416,35
н1	437 346,10	1 183 426,54
н2	437 343,37	1 183 431,87
н3	437 346,66	1 183 441,20
н4	437 316,23	1 183 452,24
н5	437 307,51	1 183 437,48
н6	437 303,99	1 183 425,33
2	437 309,30	1 183 423,67
3	437 317,20	1 183 423,86
4	437 321,18	1 183 421,40
5	437 327,91	1 183 418,99
6	437 332,58	1 183 419,30
7	437 340,72	1 183 417,17
1	437 343,71	1 183 416,35