



АДМИНИСТРАЦИЯ МУНИЦИПАЛЬНОГО ОБРАЗОВАНИЯ
«КРАСНИНСКИЙ РАЙОН» СМОЛЕНСКОЙ ОБЛАСТИ

ПО С Т А Н О В Л Е Н И Е

от 19.06.2019 № 209

Об использовании земельного участка,
расположенного на территории
Краснинского района Смоленской
области без его предоставления и
установления сервитута

В соответствии с Земельным кодексом Российской Федерации, постановлением Правительства Российской Федерации от 03.12.2014 года № 1300 «Об утверждении перечня видов объектов, размещение которых может осуществляться на землях или земельных участках, находящихся в государственной и муниципальной собственности, без предоставления земельных участков и установления сервитутов», постановлением Администрации Смоленской области от 28.05.2015 года №302 «Об утверждении Положения о порядке и условиях размещения объектов на землях или земельных участках, находящихся в государственной или муниципальной собственности, без предоставления земельных участков и установления сервитутов», на основании заявления Смоленского филиала ООО «Горэлектро» от 17.04.2019 года №454, Администрация муниципального образования «Краснинский район» Смоленской области

постановляет:

1. Предоставить обществу с ограниченной ответственностью «Горэлектро» право использовать без предоставления и установления сервитута земельный участок, общей площадью 5 кв.м., расположенный по адресу Российская Федерация, Смоленская область, Краснинский район, Краснинское городское поселение, пгт Красный, ул. Ленина, в границах кадастрового квартала 67:11:0010408, отнесенного к категории земель населенных пунктов, с разрешенным видом использования – линии электропередач классом

напряжения до 35 кВ, а также, связанные с ними трансформаторные подстанции, распределительные пункты и иное предназначенное для осуществления передачи электрической энергии оборудование, для размещения которых не требуется разрешение на строительство.

2. Срок использования земельного участка, указанного в пункте 1 настоящего постановления - 11 месяцев.

3. Координаты характерных точек границ земельного участка, предполагаемого к использованию, отображены на схеме границ, являющейся неотъемлемой частью данного постановления (приложение).

4. ООО «Горэлектро»:

4.1. Выполнить требования о приведении земельного участка в состояние, пригодное для использования, в соответствии с видом разрешенного использования и о проведении необходимых работ по рекультивации в случае, если использование земельного участка приведет к порче или уничтожению плодородного слоя почвы в границах земельного участка, указанного в пункте 1 настоящего постановления.

4.2. обеспечить установление охранных зон в соответствии с требованиями федерального законодательства.

5. Приемку в эксплуатацию размещаемого объекта, необходимо осуществлять с участием представителя уполномоченного органа.

6. Отделу экономики, комплексного развития и муниципального имущества Администрации муниципального образования «Краснинский район» Смоленской области (А.П. Шестернев) в течение 10 рабочих дней со дня принятия настоящего постановления направить его копию в федеральный орган исполнительной власти, уполномоченный Правительством Российской Федерации на осуществление государственного кадастрового учета, государственной регистрации прав, ведение Единого государственного реестра недвижимости и предоставление сведений, содержащихся в Едином государственном реестре недвижимости.

7. Отделу правового и информационного обеспечения Администрации муниципального образования «Краснинский район» Смоленской области (М.А. Черненко) разместить настоящее постановление на сайте муниципального образования «Краснинский район» Смоленской области.

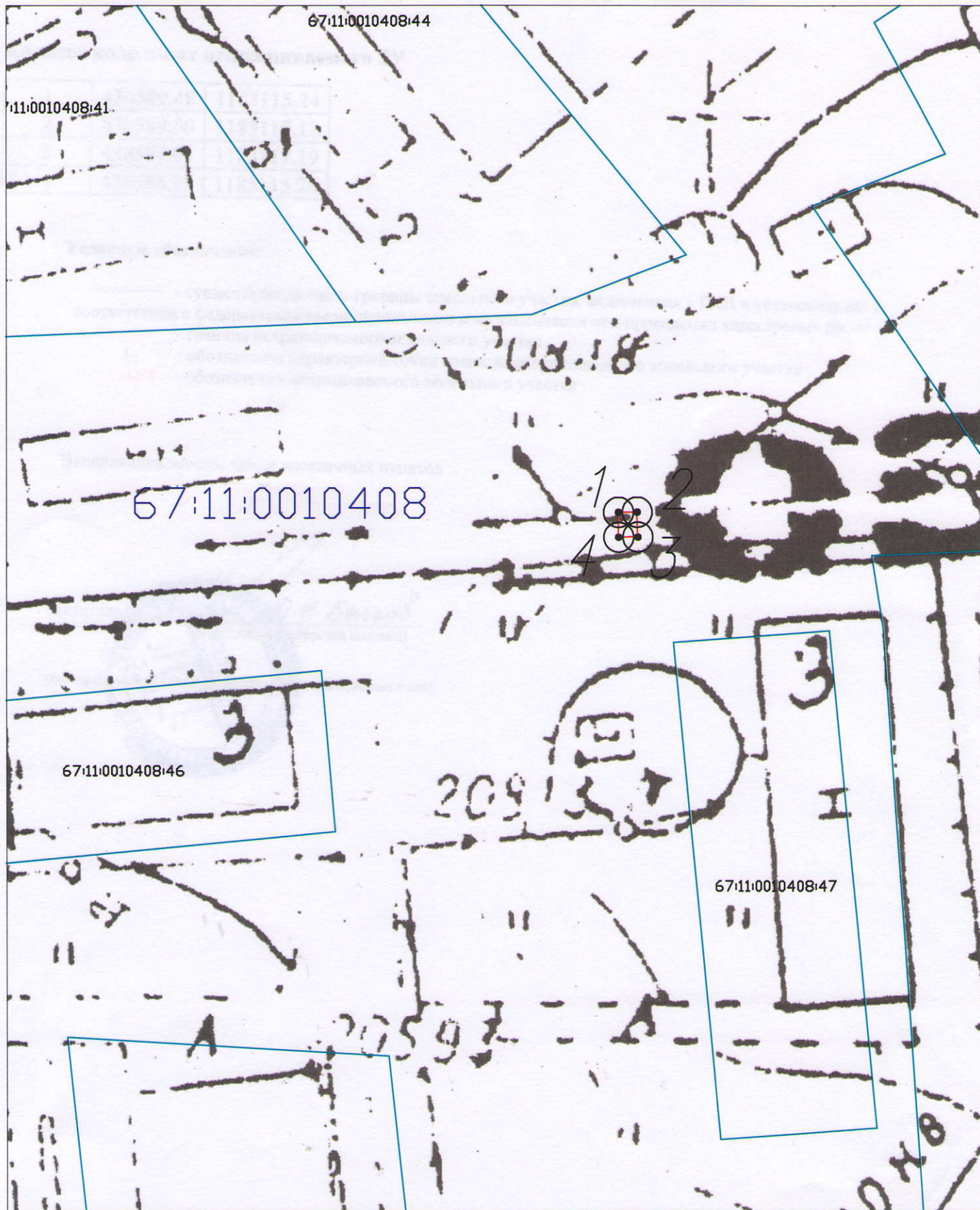
8. Контроль за исполнением данного постановления оставляю за собой.

И.о.Главы муниципального образования
«Краснинский район»
Смоленской области



В.Н.Попков

Масштаб 1:500







Описание границ смежных землепользователей

От точки 1 до точки 1 – не разграниченная собственность

Каталог координат испрашиваемого ЗУ

1	436589.48	1183115.24
2	436589.50	1183117.12
3	436587.01	1183117.19
4	436586.98	1183115.26

Условные обозначения:

-  - существующая часть границы земельного участка, включенная в ГКН и установленная в соответствии с федеральным законодательством и не изменяемая при проведении кадастровых работ
-  - граница испрашиваемого земельного участка
-  - обозначение характерной точки границы испрашиваемого земельного участка
-  - обозначение испрашиваемого земельного участка

Экспликация земель: земли населенных пунктов

Заявитель

М.П.

(для юридических лиц и индивидуальных предпринимателей)

