



АДМИНИСТРАЦИЯ МУНИЦИПАЛЬНОГО ОБРАЗОВАНИЯ
«КРАСНИНСКИЙ РАЙОН» СМОЛЕНСКОЙ ОБЛАСТИ

ПО С Т А Н О В Л Е Н И Е

от 29.06.2023 № 251

Об утверждении схемы расположения
земельного участка на кадастровом
плане территории

Руководствуясь статьями 11.10, 39.11. Земельного кодекса Российской Федерации, постановлением Правительства Российской Федерации от 09 апреля 2022г. № 629 «Об особенностях регулирования земельных отношений в Российской Федерации», рассмотрев заявление ООО «Смоленское бюро строительных услуг» от 27.06.2023 года № 192 Администрация муниципального образования «Краснинский район» Смоленской области

постановляет:

Утвердить схему расположения земельного участка на кадастровом плане территории, площадью 698 кв.м., расположенного по адресу: Российская Федерация, Смоленская область, Краснинский район, Краснинское городское поселение, пгт Красный, пер. Молодежный д.1, блок-секция №1, кадастровый квартал 67:11:0010301, категория земель - земли населенных пунктов, территориальная зона Ж1- зона застройки индивидуальными жилыми домами, разрешенный вид использования- блокированная жилая застройка.

Глава муниципального образования
«Краснинский район»
Смоленской области



С.В.Архипенков

Утверждена
Постановлением Администрации
(наименование документа об утверждении, включая наименования
муниципального образования
органов государственной власти или органов местного
«Краснинский район»
самоуправления, принявших решение об утверждении схемы
Смоленской области
или подписавших соглашение о перераспределении земельных участков)
от 29.06.2023 № 251

Схема расположения земельного участка на кадастровом плане территории

| Условный номер земельного участка | | |
|---|---------------|------------|
| Площадь земельного участка 698 м ² | | |
| Обозначение характерных точек границы | Координаты, м | |
| | X | Y |
| 1 | 2 | 3 |
| н1 | 434977,76 | 1181774,44 |
| 1 | 434974,06 | 1181787,54 |
| 2 | 434973,12 | 1181790,59 |
| 3 | 434953,47 | 1181787,11 |
| н2 | 434936,94 | 1181783,89 |
| н3 | 434940,99 | 1181764,04 |
| н4 | 434949,88 | 1181765,79 |
| н5 | 434949,55 | 1181767,29 |
| н6 | 434957,08 | 1181768,97 |
| н7 | 434957,13 | 1181768,77 |
| н8 | 434967,79 | 1181771,33 |
| н1 | 434977,76 | 1181774,44 |





Схема расположения земельного участка на кадастровом плане территории



к.к. 67:11:0010301

Масштаб 1:1000

Условные обозначения:

- | | |
|--|--|
|  | - часть границы земельного участка, сведения о которой содержатся в ЕГРН |
|  | - вновь образованная граница земельного участка |
| к.к. 67:11:0010301 | - номер кадастрового квартала |
|  | - граница кадастрового квартала |
| :3У1 | - обозначение образуемого земельного участка |
| n1, n2...nn | - обозначение вновь образуемой характерной точки границы земельного участка |
| :74 | - кадастровый номер объекта недвижимости, границы которых уточнены в базе ЕГРН |
|  | - граница ЗОУИТ |
| 1,2,...n | - обозначение характерной точки границы земельного участка, сведения о которой содержатся в ЕГРН |