



60X

АДМИНИСТРАЦИЯ МУНИЦИПАЛЬНОГО ОБРАЗОВАНИЯ
«КРАСНИНСКИЙ РАЙОН» СМОЛЕНСКОЙ ОБЛАСТИ

ПОСТАНОВЛЕНИЕ

от 31.05.2021 № 225

Об утверждении схемы расположения
земельного участка на кадастровом
плане территории

Руководствуясь статьями 11.10, 39.11 Земельного кодекса Российской Федерации, рассмотрев заявление ООО «ГЕОЛИДЕР» от 27.05.2021 года №138, Администрация муниципального образования «Краснинский район» Смоленской области

постановляет:

Утвердить схему расположения земельного участка на кадастровом плане территории, площадью 631 кв.м., расположенного по адресу: Российская Федерация, Смоленская область, Краснинский район, Краснинское городское поселение, пгт Красный, улица Мелиораторов, кадастровый квартал 67:11:0010105, категория земель – земли населенных пунктов, территориальная зона Ж1 – зона застройки индивидуальными жилыми домами, разрешенный вид использования – для ведения личного подсобного хозяйства (приусадебный земельный участок).

Глава муниципального образования
«Краснинский район»
Смоленской области



С.В. Архипенков

Утверждена

(наименование документа об утверждении, включая наименования
органов государственной власти или органов местного
самоуправления, принявших решение об утверждении схемы
или подписавших соглашение о перераспределении земельных участков)
от _____ N _____

Схема расположения земельного участка или земельных участков на кадастровом плане территории

Условный номер земельного участка _____

Площадь земельного участка 631 м²

Обозначение характерных
точек границ

Система координат: МСК-67, зона 1





Координаты, м



	Координаты, м	
	X	Y
1	438479.03	1182845.21
2	438485.25	1182877.84
3	438485.42	1182878.82
4	438467.32	1182882.54
5	438460.91	1182849.26



Условные обозначения:

Масштаб 1:1000

-  - границы земельных участков, сведения о которых содержатся в ГКН
-  - контура зданий, сооружений, объектов незавершенного строительства, сведения о которых содержатся в ГКН
-  - обозначение и реестровый номер охранной зоны
-  - обозначение проезда

-  - границы кадастрового квартала
-  - граница образуемого земельного участка (ЗУ1)

- :ЗУ1** - обозначение образуемого земельного участка
- 1** - обозначение характерных точек границ
- Ж1** - зона застройки индивидуальными жилыми домами