



АДМИНИСТРАЦИЯ МУНИЦИПАЛЬНОГО ОБРАЗОВАНИЯ  
«КРАСНИНСКИЙ РАЙОН» СМОЛЕНСКОЙ ОБЛАСТИ

**ПОСТАНОВЛЕНИЕ**

от 04.07.2020 № 272

Об использовании земельного участка,  
расположенного на территории  
Краснинского района Смоленской  
области, без его предоставления и  
установления сервитута

В соответствии с Земельным кодексом Российской Федерации, Постановлением Правительства Российской Федерации от 27.11.2014 года № 1244 «Об утверждении Правил выдачи разрешения на использование земель или земельного участка, находящихся в государственной или муниципальной собственности», Постановлением Администрации Смоленской области от 28.05.2015 года №302 «Об утверждении Положения о порядке и условиях размещения объектов на землях или земельных участках, находящихся в государственной или муниципальной собственности, без предоставления земельных участков и установления сервитутов», на основании заявления Головиной К.А. от 03.07.2020 года, Администрация муниципального образования «Краснинский район» Смоленской области

постановляет:

1. Предоставить Головиной Ксении Александровне право использовать без предоставления и установления сервитута земельный участок, отнесенный к категории земель населенных пунктов, расположенный по адресу: Российская Федерация, Смоленская область, Краснинский район, пгт Красный, ул. Ленина, площадью 8 кв.м., кадастровый квартал 67:11:0010409, находящийся на землях, государственная собственность на которые не разграничена, под строительство газопроводов и иных трубопроводов давлением до 1,2 Мпа, для размещения которых не требуется разрешение на строительство, категория земель - земли населенных пунктов, территориальная зона Ж-1- зона застройки индивидуальными жилыми домами, разрешенный вид использования - коммунальное обслуживание.

2. Срок использования земельного участка, указанного в пункте 1 настоящего постановления до 01.06.2021 года.

3. Земельный участок, предполагаемый к использованию, отображен на схеме границ, являющейся неотъемлемой частью данного постановления (прилагается).

4. Головиной К.А.:

4.1. Выполнить требования о приведении земельного участка в состояние, пригодное для использования, в соответствии с видом разрешенного использования и о проведении необходимых работ по рекультивации в случае, если использование земельного участка приведет к порче или уничтожению плодородного слоя почвы в границах земельного участка, указанного в пункте 1 настоящего постановления.

4.2. обеспечить установление охранных зон в соответствии с требованиями федерального законодательства.

4.3 приемку в эксплуатацию размещаемого объекта, необходимо осуществлять с участием представителя уполномоченного органа.

5. Отделу правового и информационного обеспечения Администрации муниципального образования «Краснинский район» Смоленской области (И.А.Малихов) разместить настоящее постановление на сайте муниципального образования «Краснинский район» Смоленской области.

6. Контроль за исполнением данного постановления оставляю за собой.

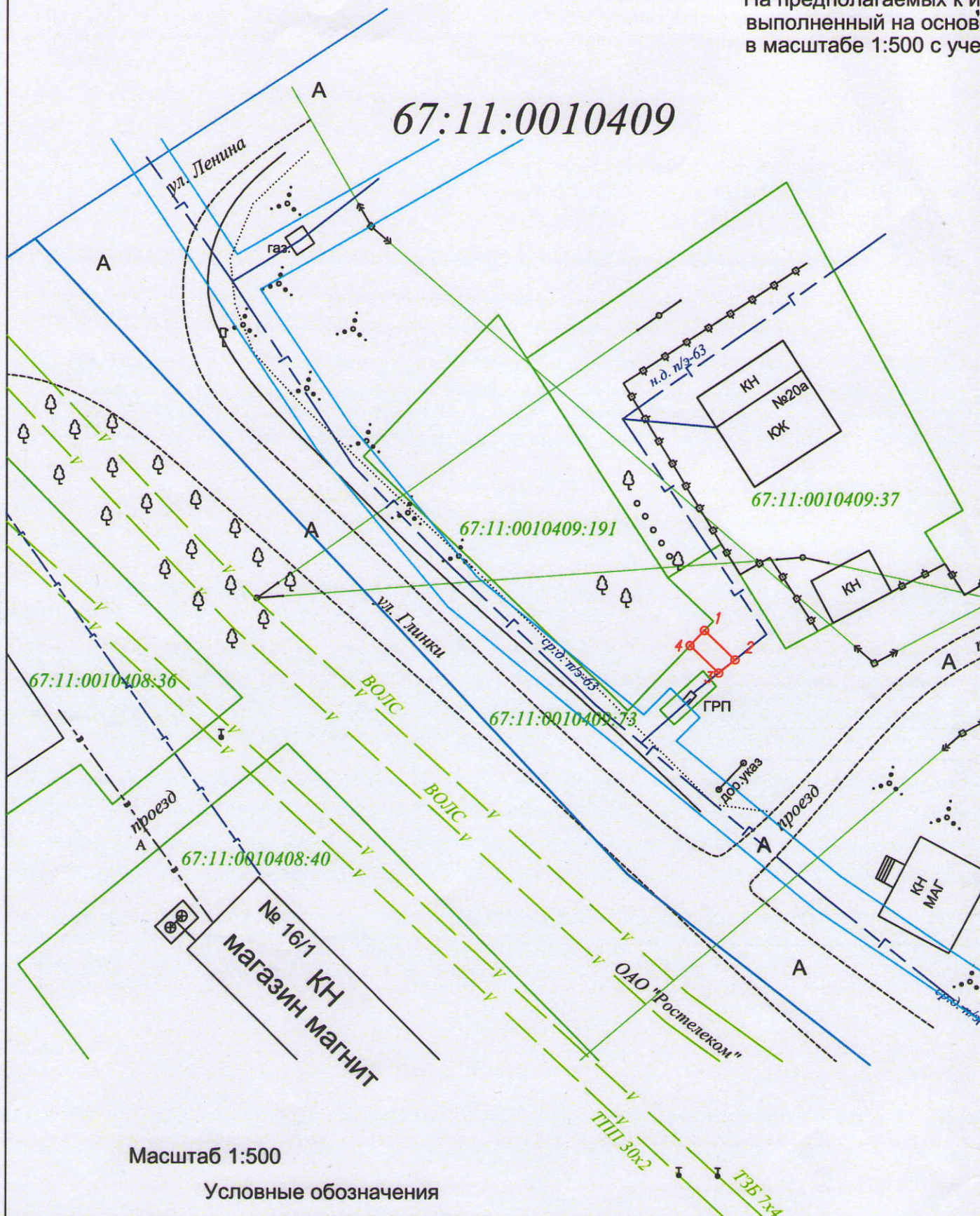
Глава муниципального образования  
«Краснинский район»  
Смоленской области



**С.В. Архипенков**





Ч  
На предполагаемых к и  
выполненный на основ  
в масштабе 1:500 с уче

67:11:0010409

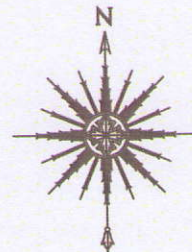


Масштаб 1:500

Условные обозначения

-  Границы испрашиваемых земель
-  Границы земельных участков по сведениям ГКН
-  Границы кадастрового деления
-  Характерные точки земельного участка

проект размещения объекта  
для предоставления в пользование земель государственной собственности,  
материалов инженерно-геодезических изысканий  
на основании сведений государственного кадастра



### Каталог координат характерных точек границ территории (система координат МСК-67)

Номер точки	X	Y	Длина стороны, м	Дирекционный угол
1	436731.91	1183165.94	4.04	133°38'6"
2	436729.12	1183168.86	2.02	230°53'36"
3	436727.85	1183167.29	3.78	313°38'6"
4	436730.46	1183164.56	2	43°38'6"
1	436731.91	1183165.94		

Площадь участка: 8 кв. м

### Описание границ смежных землепользователей

от точки 1 до точки 2 - земли государственной собственности
от точки 2 до точки 3 - земли государственной собственности
от точки 3 до точки 4 - земли государственной собственности
от точки 4 до точки 1 - земельный участок 67:11:0010409:191

### Экспликация земель:

№ п/п	Кадастровый номер	Категория земель	Площадь
1	Земли гос. собственности 67:11:0010409	Земли населенных пунктов	8 кв. м.

Заявитель \_\_\_\_\_

  
(Подпись, расшифровка подписи)

М.П.

(для юридических лиц и  
индивидуальных предпринимателей)