



АДМИНИСТРАЦИЯ МУНИЦИПАЛЬНОГО ОБРАЗОВАНИЯ  
«КРАСНИНСКИЙ РАЙОН» СМОЛЕНСКОЙ ОБЛАСТИ

ПОСТАНОВЛЕНИЕ

от 28.11.2023 № 488

О предварительном согласовании  
предоставления земельного участка  
и об утверждении схемы  
расположения земельного участка на  
кадастровом плане территории

В соответствии со ст. 39.15 Земельного кодекса Российской Федерации, Федеральным законом от 25.10.2001 № 137-ФЗ «О введении в действие Земельного кодекса Российской Федерации», приказом Федеральной службы государственной регистрации, кадастра и картографии от 19.04.2022 № П/0148 «Об утверждении требований к подготовке схемы расположения земельного участка или земельных участков на кадастровом плане территории и формату схемы расположения земельного участка или земельных участков на кадастровом плане территории при подготовке схемы расположения земельного участка или земельных участков на кадастровом плане территории в форме электронного документа, формы схемы расположения земельного участка или земельных участков на кадастровом плане территории, подготовка которой осуществляется в форме документа на бумажном носителе», на основании заявления Антипенкова В.В. от 22.11.2023 года, № 3588112444, Администрация муниципального образования «Краснинский район» Смоленской области

постановляет:

1. Предварительно согласовать Антипенкову Виктору Васильевичу (паспорт гражданина Российской Федерации серия 66 03 номер 926429, выдан Отделом внутренних дел Краснинского района Смоленской области 24.11.2003 года, зарегистрированного по адресу: Российская Федерация, Смоленская область, пгт Красный, ул. Пролетарская, д.45), предоставление в собственность земельного

участка, отнесенного к категории земель населенных пунктов, с условным номером 67:11:1460101:ЗУ1, площадью 5000 кв.м., относящегося к зоне застройки индивидуальными жилыми домами - Ж1, расположенного по адресу: Смоленская область, Краснинский район, Мерлинское сельское поселение, д. Уварово, ул. Красная Горка, №11Б.

2. Утвердить прилагаемую схему расположения земельного участка, указанного в пункте 1 настоящего постановления, на кадастровом плане территории.

3. Определить вид разрешенного использования земельного участка, указанного в пункте 1 настоящего постановления - для ведения личного подсобного хозяйства (приусадебный земельный участок).

4. Осуществить предоставление земельного участка, указанного в пункте 1 настоящего постановления, после проведения работ по его образованию в соответствии со схемой расположения земельного участка на кадастровом плане территории.

5. Определить, что Антипенков В.В. имеет право на обращение без доверенности с заявлением об осуществлении государственного кадастрового учета земельного участка, указанного в пункте 1 настоящего постановления.

6. Срок действия настоящего постановления составляет 2 года.

Глава муниципального образования  
«Краснинский район»  
Смоленской области



**С.В. Архипенков**



Утверждена

Постановлением Администрации

(Наименование документа об утверждении, включая наименования

МО. КРАСНИНСКИЙ РАЙОН

органов государственной власти или органов местного

СМОЛЕНСКОЙ ОБЛАСТИ  
самоуправления, принявших решение об утверждении схемы  
или подписавших соглашение о перераспределении земельных участков )

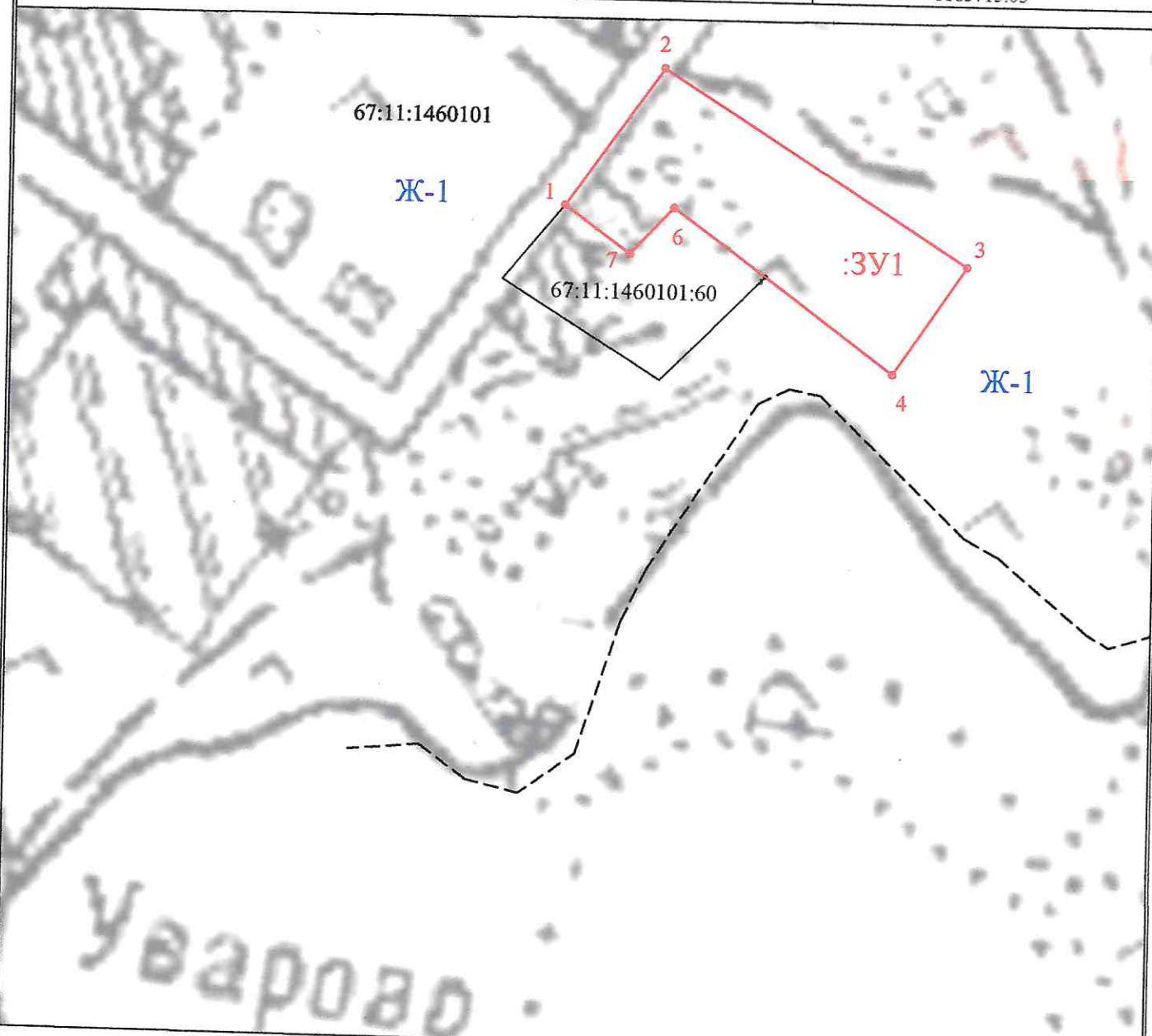
от 28.11.2023 N 488

Схема расположения  
земельного участка или земельных участков на кадастровом плане территории

Условный номер земельного участка: -




Площадь земельного участка: 5000 м.кв.

Обозначение характерных точек границ	Координаты, см	
	x	y
1	2	3
1	436042.6	1185693.99
2	436087.48	1185725.38
3	436025.23	1185823.53
4	435990.3	1185800.03
5	436020.84	1185758.64
6	436042.4	1185729.04
7	436027.3	1185715.03



Условные обозначения:

Масштаб 1:2000

-  - границы вновь образованного участка
-  - границы земельных участков учтенных в ЕГРН
-  - граница кадастрового квартала