

Утверждена

Постановление Администрации

(наименование документа об утверждении, включая наименование

района МО "Краснинский"

органов государственной власти или органов местного

район "Смоленский" области

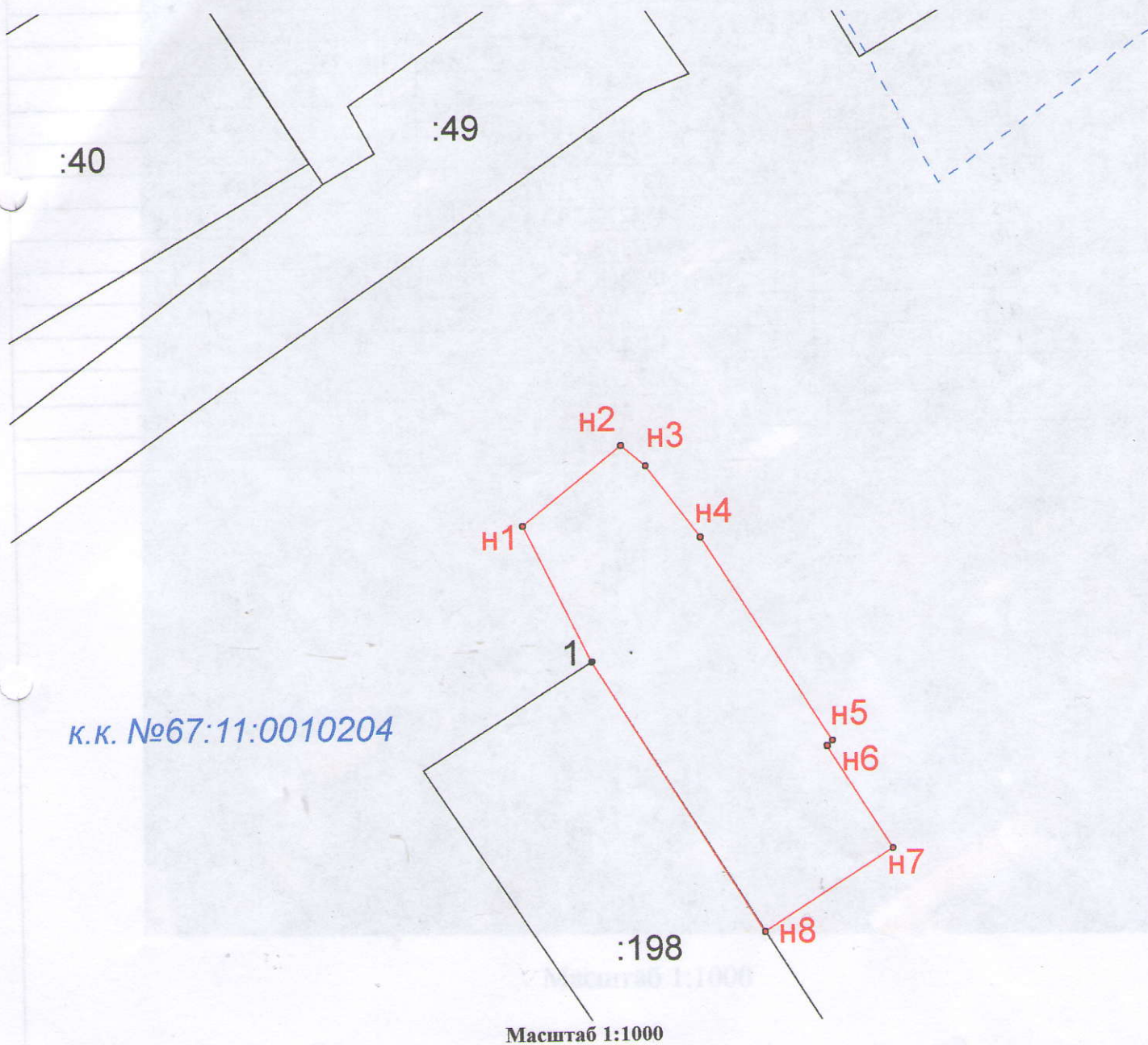
самоуправления, принявших решение об утверждении схемы

ММ







или подписавших соглашение о перераспределении земельных участков)

от 19.12.2017 № 741

Схема расположения земельного участка на кадастровом плане территории



Условные обозначения:

-  - вновь образованная часть границы, сведения о которой достаточны для определения ее местоположения;
-  - граница ЗОУИТ
-  - граница кадастрового квартала
-  - номер кадастрового квартала
-  n1, n2, ..., nn - обозначения земельных участков и объектов капитального строительства, границы которых уточнены в базе ГКН
-  1, 2, ..., n - характеристическая точка границы земельного участка, установленная при проведении кадастровых работ.

Утверждена

(наименование документа об утверждении, включая наименования

органов государственной власти или органов местного

самоуправления, принявших решение об утверждении схемы

или подписавших соглашение о перераспределении земельных участков)

от _____ № _____

Схема расположения земельного участка на кадастровом плане территории

Условный номер земельного участка		
Площадь земельного участка 700 м ²		
Обозначение характерных точек границы	Координаты, м	
	X	Y
1	2	3
H1	437266,42	1183663,04
H2	437274,14	1183672,68
H3	437272,30	1183674,97
H4	437265,26	1183680,22
H5	437245,32	1183692,92
H6	437244,85	1183692,44
H7	437234,73	1183698,74
H8	437226,68	1183686,21
I	437253,14	1183669,49
H1	437266,58	1183662,90

