



АДМИНИСТРАЦИЯ МУНИЦИПАЛЬНОГО ОБРАЗОВАНИЯ
«КРАСНИНСКИЙ РАЙОН» СМОЛЕНСКОЙ ОБЛАСТИ

ПО С Т А Н О В Л Е Н И Е

от 28.02.2022 № 82

Об утверждении схемы расположения
земельного участка на кадастровом
плане территории

Руководствуясь статьями 11.10, 39.11. Земельного кодекса Российской Федерации, рассмотрев заявление ООО «Смоленское бюро строительных услуг» от 15.02.2022 года № 030 Администрация муниципального образования «Краснинский район» Смоленской области постановляет:

Утвердить схему расположения земельного участка на кадастровом плане территории, площадью 356 кв.м., расположенного по адресу: Российская Федерация, Смоленская область, Краснинский район, Краснинское городское поселение, пгт Красный, пер. Калинина д.7Б, блок №1, кадастровый квартал 67:11:0010212, категория земель- земли населенных пунктов, территориальная зона Ж-1-зона застройки индивидуальными жилыми домами, разрешенный вид использования-блокированная жилая застройка.

И.о.Главы муниципального образования
«Краснинский район»
Смоленской области

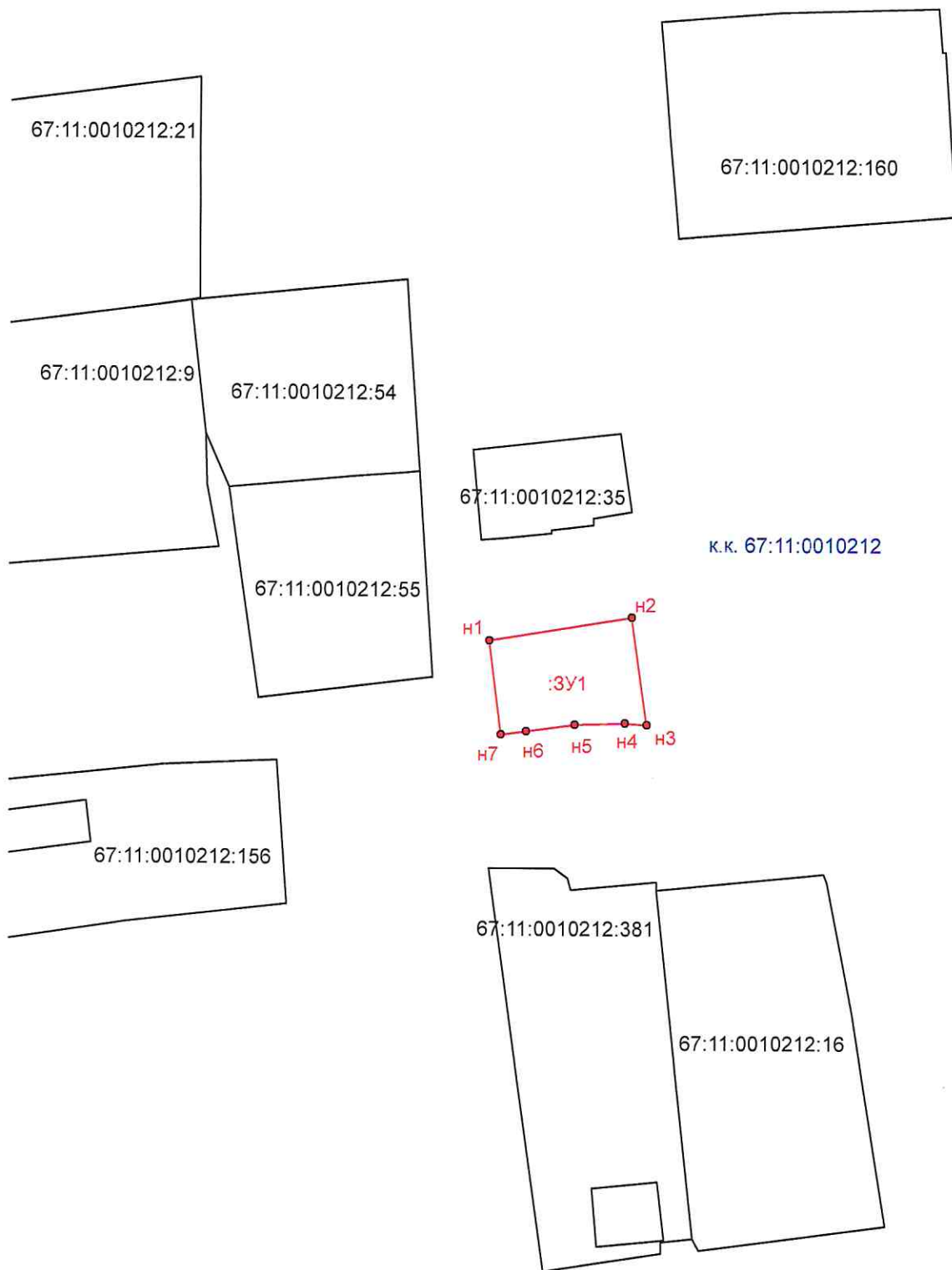
А.В.Герасимов

Утверждена
Постановлением Администрации
(наименование документа об утверждении, включая наименования
муниципального образования
органов государственной власти или органов местного
«Краснинский район»
самоуправления, принявших решение об утверждении схемы
Смоленской области
или подписавших соглашение о перераспределении земельных участков)
от 28.02.2022 № 82

Схема расположения земельного участка на кадастровом плане территории

Условный номер земельного участка		
Площадь земельного участка 356 м ²		
Обозначение характерных точек границы	Координаты, м	
	X	Y
1	2	3
н1	437024,36	1181631,97
н2	437028,03	1181654,59
н3	437011,15	1181656,94
н4	437011,48	1181653,46
н5	437011,15	1181645,49
н6	437010,05	1181637,79
н7	437009,60	1181633,89
н1	437024,36	1181631,97




Схема расположения земельного участка на кадастровом плане территории



к.к. 67:11:0010212

Масштаб 1:1000

Условные обозначения:

-  - часть границы земельного участка, сведения о которой содержатся в ЕГРН
-  - вновь образованная граница земельного участка
- к.к. 67:11:0010212 - номер кадастрового квартала
-  - граница кадастрового квартала
- :3У1 - обозначение образуемого земельного участка
- n1, n2...nп - обозначение вновь образуемой характерной точки границы земельного участка
- 67:11:0010212:381 - кадастровый номер объекта недвижимости, границы которых уточнены в базе ЕГРН