



АДМИНИСТРАЦИЯ МУНИЦИПАЛЬНОГО ОБРАЗОВАНИЯ
«КРАСНИНСКИЙ РАЙОН» СМОЛЕНСКОЙ ОБЛАСТИ

ПОСТАНОВЛЕНИЕ

от 20.11.2023 № 467

Об утверждении схемы
расположения земельного участка на
кадастровом плане территории

В соответствии со ст. 11.10 Земельного кодекса Российской Федерации, Федеральным законом от 25.10.2001 № 137-ФЗ «О введении в действие Земельного кодекса Российской Федерации», приказом Федеральной службы государственной регистрации, кадастра и картографии от 19.04.2022 № П/0148 «Об утверждении требований к подготовке схемы расположения земельного участка или земельных участков на кадастровом плане территории и формату схемы расположения земельного участка или земельных участков на кадастровом плане территории при подготовке схемы расположения земельного участка или земельных участков на кадастровом плане территории в форме электронного документа, формы схемы расположения земельного участка или земельных участков на кадастровом плане территории, подготовка которой осуществляется в форме документа на бумажном носителе», на основании заявления Беляева С.И. от 14.11.2023 года, № б/н, Администрация муниципального образования «Краснинский район» Смоленской области

постановляет:

1. Утвердить схему расположения земельного участка на кадастровом плане территории площадью 850 кв.м., расположенного по адресу: Российская Федерация, Смоленская область, Краснинский район, Малеевское сельское поселение, д. Двуполяны, ул. Южная, №1, кадастровый квартал 67:11:0550101, категория земель - земли населенных пунктов, территориальная зона Ж1-зона застройки индивидуальными жилыми домами, разрешенный вид использования- индивидуальное жилищное строительство.

2. Срок действия настоящего постановления составляет 2 года.

Глава муниципального образования
«Краснинский район»
Смоленской области



С.В. Архипенков

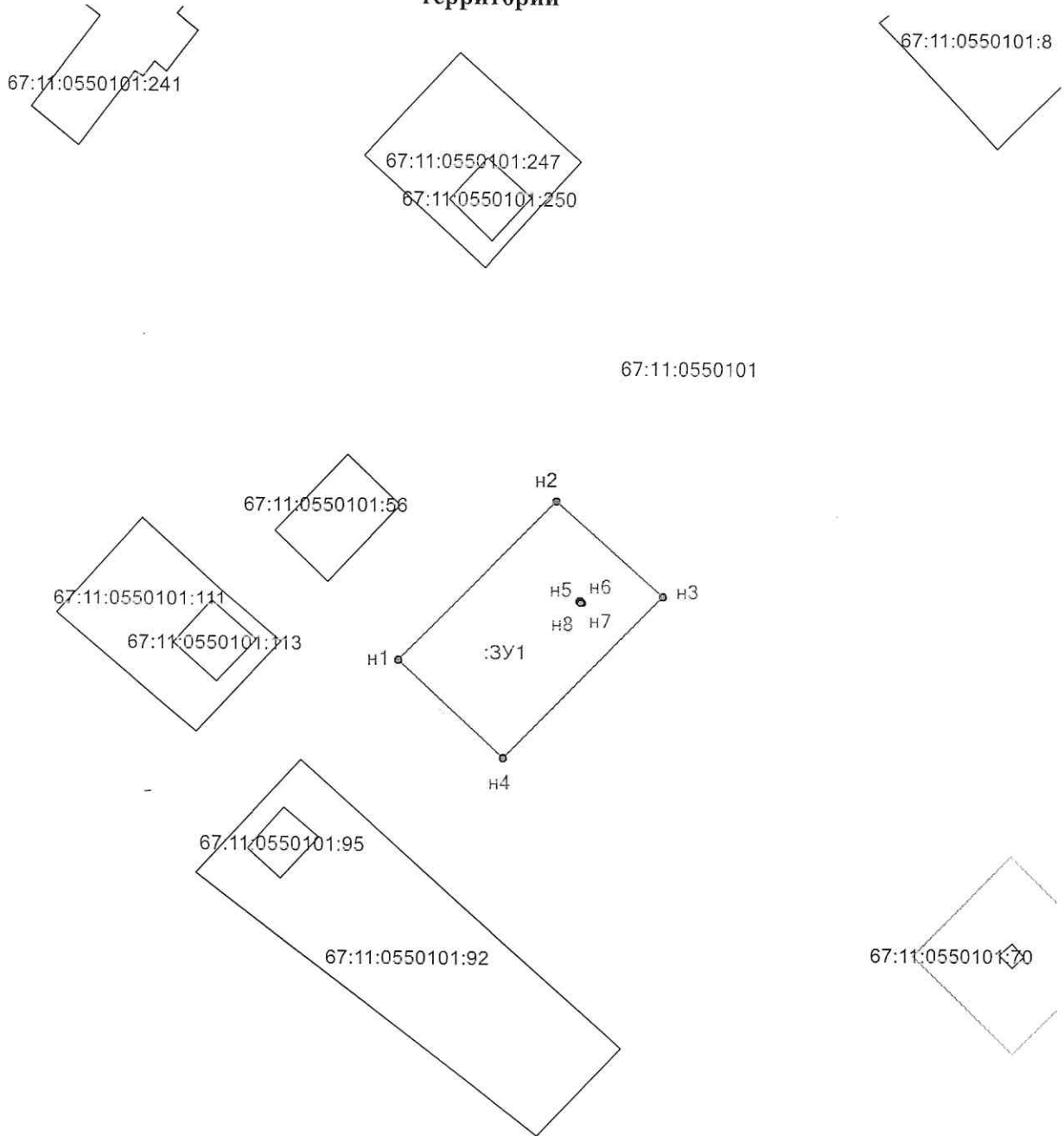
Утверждена
 Постановлением администрации
(наименование документа об утверждении, включая наименования
 муниципального образования
органов государственной власти или органов местного
 «Краснинский район»
самоуправления, принявших решение об утверждении схемы
 Смоленской области
или подписавших соглашение о перераспределении земельных участков)

от 20.11.2023 № 467

Схема расположения земельного участка или земельных участков на кадастровом плане территории

Условный номер земельного участка		
Площадь земельного участка 850 м ²		
Система координат МСК 67		
Обозначение характерных точек границы	Координаты, м	
	X	Y
1	2	3
н1	442274,32	1169751,72
н2	442300,32	1169777,19
н3	442284,87	1169794,48
н4	442258,49	1169768,70
н1	442274,32	1169751,72
н5	442284,00	1169780,91
н6	442284,17	1169781,16
н7	442283,92	1169781,33
н8	442283,75	1169781,08
н1	442284,00	1169780,91




Схема расположения земельного участка или земельных участков на кадастровом плане территории



67:11:0550101

Масштаб 1:1000

Условные обозначения:

-  - вновь образованная часть границы земельного участка
-  - граница зоны с особыми условиями использования территории
-  - граница объекта недвижимости, сведения о местоположении которой содержатся в ЕГРН
- 67:11:0550101 - номер кадастрового квартала
- :ЗУ1 - обозначение образуемого земельного участка
- n1, n2, ..., np - обозначение вновь образуемой характерной точки границы образуемого земельного участка