



адм

АДМИНИСТРАЦИЯ МУНИЦИПАЛЬНОГО ОБРАЗОВАНИЯ
«КРАСНИНСКИЙ РАЙОН» СМОЛЕНСКОЙ ОБЛАСТИ

ПО С Т А Н О В Л Е Н И Е

от 02.12.2020 № 529

Об утверждении схемы расположения
земельного участка на кадастровом
плане территории

Руководствуясь статьями 11.10, 39.11 Земельного кодекса Российской Федерации, рассмотрев заявление ООО «Смоленское бюро строительных услуг» от 02.12.2020 года № 403, Администрация муниципального образования «Краснинский район» Смоленской области постановляет:

Утвердить схему расположения земельного участка на кадастровом плане территории, площадью 2633 кв.м., расположенного по адресу: Российская Федерация, Смоленская область, Краснинский район, Малеевское сельское поселение, д. Марково, ул. Молодежная, № 12, кадастровый квартал 67:11:0740101, категория земель – земли населенных пунктов, территориальная зона О2 – зона специализированной общественной застройки, разрешенный вид использования – дошкольное, начальное и среднее образование.

Глава муниципального образования
«Краснинский район»
Смоленской области



С.В. Архипенков

Утверждена

Постановлением Администрации
(наименование документа об утверждении, включая наименование)

муниципального образования
органов государственной власти или органов местного

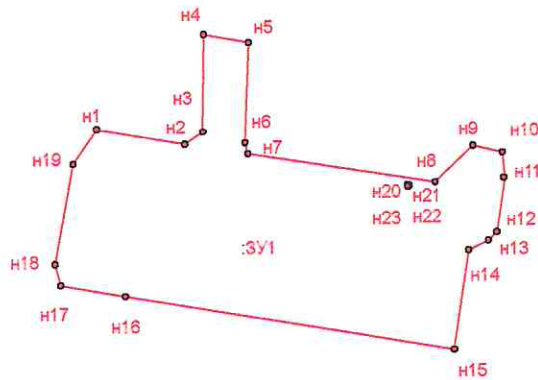
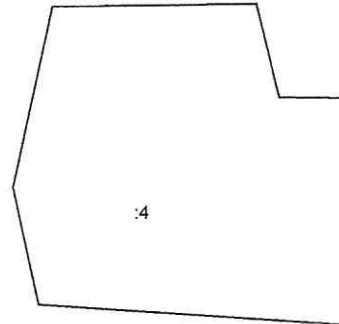
«Краснинский район»
самоуправления, принявших решение об утверждении схемы

Смоленской области
или подписавших соглашение о перераспределении земельных участков)

от 08.12.2020 № 529




Схема расположения земельного участка на кадастровом плане территории

к.к. 67:11:0740101



Масштаб 1:1000

Условные обозначения:

-  - часть границы земельного участка, сведения о которой содержатся в ЕГРН;
-  - вновь образованная граница земельного участка;
- к.к. 67:11:0720101 - номер кадастрового квартала;
- :ЗУ1 - обозначение образуемого земельного участка;
- n1, n2,...,n23 - обозначение вновь образуемой характерной точки границы земельного участка;
-  - граница ЗОУИТ.

Утверждена

Постановлением Администрации
(наименование документа об утверждении, включая наименования

муниципального образования
органов государственной власти или органов местного

«Краснинский район»
самоуправления, принявших решение об утверждении схемы

Смоленской области
или подписавших соглашение о перераспределении земельных участков)

от 08.12.2020 № 529

Схема расположения земельного участка на кадастровом плане территории

Условный номер земельного участка		
Площадь земельного участка 2633 м ²		
Обозначение характерных точек границы	Координаты, м	
	X	Y
1	2	3
n1	431 889,67	1 164 243,47
n2	431 886,81	1 164 260,24
n3	431 889,29	1 164 263,68
n4	431 907,70	1 164 263,95
n5	431 906,20	1 164 272,38
n6	431 887,17	1 164 271,50
n7	431 884,99	1 164 272,16
n8	431 879,30	1 164 307,64
n9	431 886,32	1 164 314,72
n10	431 885,02	1 164 320,35
n11	431 880,32	1 164 320,66
n12	431 869,91	1 164 319,08
n13	431 868,27	1 164 317,71
n14	431 866,41	1 164 313,85
n15	431 847,58	1 164 311,01
n16	431 857,87	1 164 248,78
n17	431 860,14	1 164 236,48
n18	431 864,15	1 164 235,59
n19	431 883,17	1 164 238,86
n20	431 878,93	1 164 302,31
n21	431 878,93	1 164 302,61
n22	431 878,63	1 164 302,61
n23	431 878,63	1 164 302,31
n1	431 889,67	1 164 243,47