



АДМИНИСТРАЦИЯ МУНИЦИПАЛЬНОГО ОБРАЗОВАНИЯ  
«КРАСНИНСКИЙ РАЙОН» СМОЛЕНСКОЙ ОБЛАСТИ

ПО С Т А Н О В Л Е Н И Е

от 30.03.2022 № 155

Об утверждении схемы расположения  
земельного участка на кадастровом  
плане территории

Руководствуясь статьями 11.10, 39.11. Земельного кодекса Российской Федерации, рассмотрев заявление ООО «Смоленское бюро строительных услуг» от 28.03.2022 года № 076, Администрация муниципального образования «Краснинский район» Смоленской области постановляет:

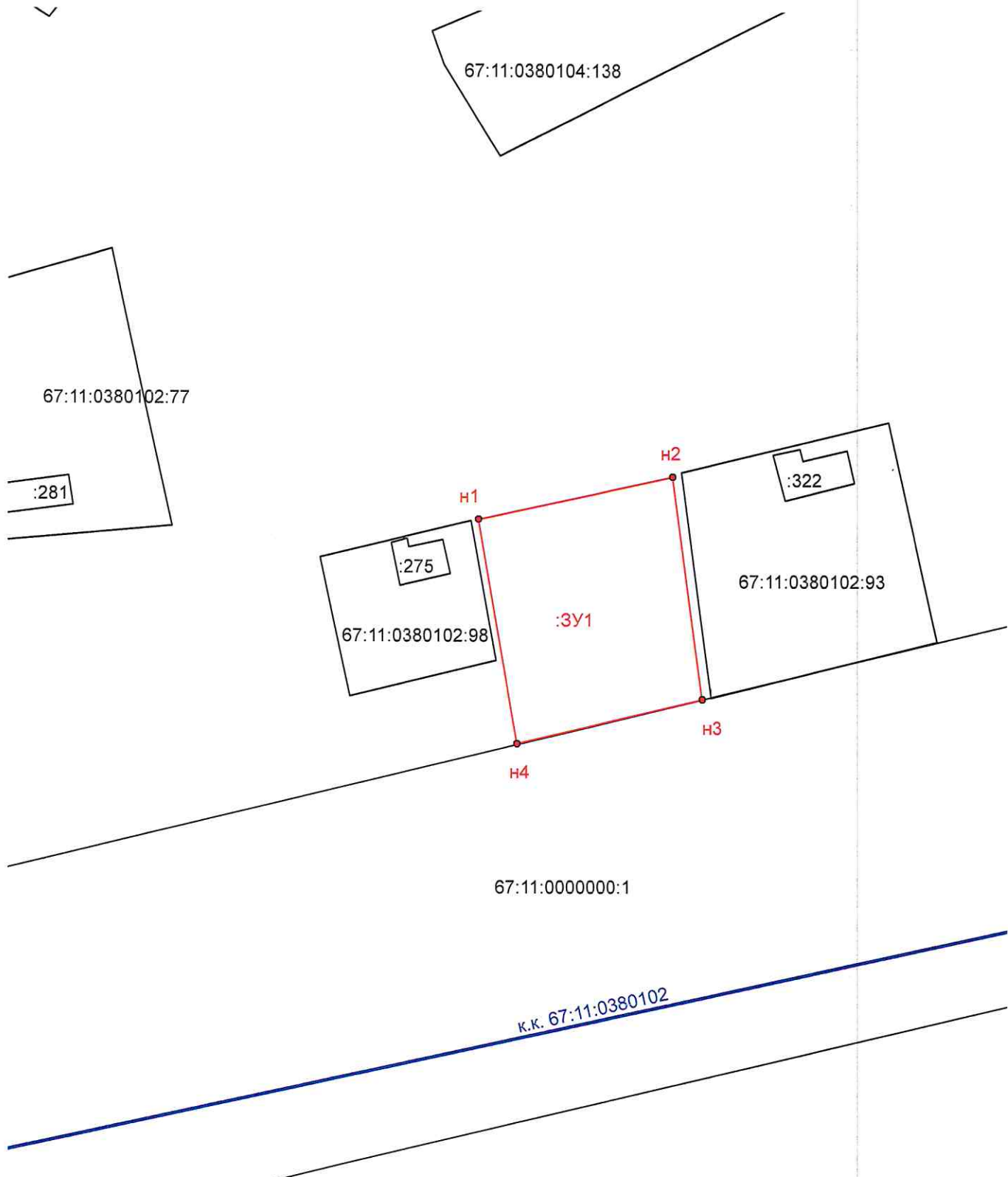
Утвердить схему расположения земельного участка на кадастровом плане территории, площадью 1414 кв.м., расположенного по адресу: Российская Федерация, Смоленская область, Краснинский район, Гусинское сельское поселение, деревня Гусино, кадастровый квартал 67:11:0380102, категория земель - земли населенных пунктов, территориальная зона Ж1- зона индивидуальной застройки, разрешенный вид использования- для индивидуального жилищного строительства.

Глава муниципального образования  
«Краснинский район»  
Смоленской области










С.В. Архипенков

# Схема расположения земельного участка на кадастровом плане территории



## Условные обозначения:

-  - часть границы земельного участка, сведения о которой содержатся в ЕГРН
-  - вновь образованная граница земельного участка
-  к.к. 67:11:0380102 - номер кадастрового квартала
-  - граница кадастрового квартала
-  - обозначение образуемого земельного участка
-  - обозначение вновь образуемой характерной точки границы земельного участка
-  - кадастровый номер объекта недвижимости, границы которых уточнены в базе ЕГРН

**Утверждена**  
**Постановлением Администрации**  
(наименование документа об утверждении, включая наименования  
**муниципального образования**  
органов государственной власти или органов местного  
**«Краснинский район»**  
самоуправления, принявших решение об утверждении схемы  
**Смоленской области**  
или подписавших соглашение о перераспределении земельных участков)  
от 30.03.2022 № 135

**Схема расположения земельного участка на кадастровом плане территории**

Условный номер земельного участка		
Площадь земельного участка 1414 м <sup>2</sup>		
Обозначение характерных точек границы	Координаты, м	
	X	Y
1	2	3
н1	454352,91	1177659,68
н2	454360,57	1177694,40
н3	454320,62	1177699,95
н4	454312,51	1177666,77
н1	454352,91	1177659,68