



арм

АДМИНИСТРАЦИЯ МУНИЦИПАЛЬНОГО ОБРАЗОВАНИЯ
«КРАСНИНСКИЙ РАЙОН» СМОЛЕНСКОЙ ОБЛАСТИ

ПОСТАНОВЛЕНИЕ

от 11.06.2020 № 228

Об утверждении схемы расположения
земельного участка на кадастровом
плане территории

Руководствуясь статьями 11.10, 39.11 Земельного кодекса Российской Федерации, рассмотрев заявление ООО «Смоленское бюро строительных услуг» от 04.06.2020 года, Администрация муниципального образования «Краснинский район» Смоленской области постановляет:

Утвердить схему расположения земельного участка на кадастровом плане территории, площадью 1842 кв.м., расположенного по адресу: Российская Федерация, Смоленская область, Краснинский район, Гусинское сельское поселение, д. Хлыстовка, кадастровый квартал 67:11:0310101, категория земель – земли населенных пунктов, территориальная зона Ж1 – зона индивидуальной застройки, разрешенный вид использования – для индивидуального жилищного строительства.

Глава муниципального образования
«Краснинский район»
Смоленской области



С.В. Архипенков

от 11.06.2020 № 228

Схема расположения земельного участка на кадастровом плане территории

Условный номер земельного участка		
Площадь земельного участка 2500 м²		
Обозначение характерных точек границы	Координаты, м	
	X	Y
1	2	3
н1	450 620,90	1 167 379,45
н2	450 598,73	1 167 402,63
н3	450 587,45	1 167 393,48
н4	450 542,54	1 167 367,69
н5	450 577,66	1 167 334,14
н1	450 620,90	1 167 379,45



Масштаб 1:5000

Условные обозначения:

- - вновь образованная часть границы земельного участка;
- - граница кадастрового квартала, в пределах которого расположен образуемый ЗУ;
- - границы зоны с особыми условиями использования территории;
- к.к. 67:11:0310101 - номер кадастрового квартала;
- :92 - обозначения земельных участков и объектов капитального строительства, границы которых уточнены в базе ЕГРН;
- :ЗУ1 - обозначение образуемого земельного участка;
- н1, н2, ..., нп - характерная точка границы ЗУ, установленная при проведении кадастровых работ;
- - существующая часть границы объекта недвижимости, сведения о которой содержатся в ЕГРН;
- - граница населенного пункта.



АДМИНИСТРАЦИЯ МУНИЦИПАЛЬНОГО ОБРАЗОВАНИЯ
«КРАСНИНСКИЙ РАЙОН» СМОЛЕНСКОЙ ОБЛАСТИ

ПОСТАНОВЛЕНИЕ

от 09.07.2020 № 283

Об утверждении схемы расположения
земельного участка на кадастровом
плане территории

Руководствуясь статьями 11.10, 39.11 Земельного кодекса Российской Федерации, рассмотрев заявление Трифоненкова И.В. №б/н от 08.07.2020 года, Администрация муниципального образования «Краснинский район» Смоленской области

постановляет:

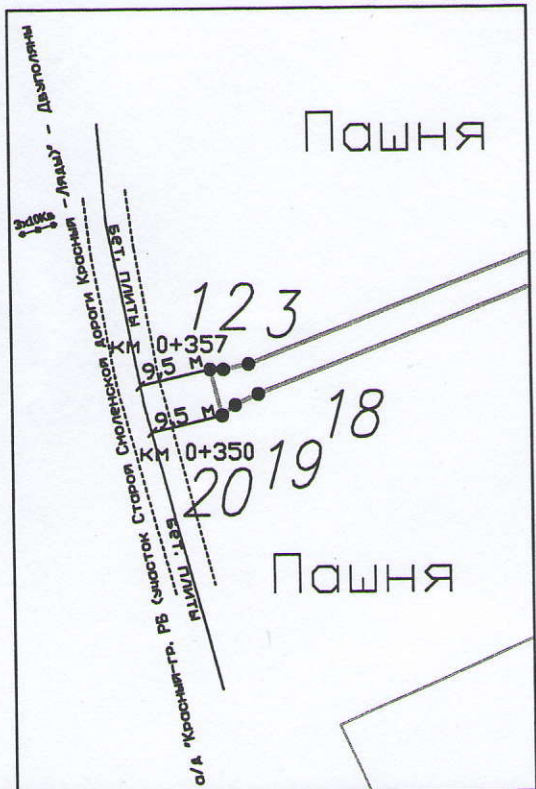
Утвердить схему расположения земельного участка на кадастровом плане территории, площадью 2500 кв.м., расположенного по адресу: Российская Федерация, Смоленская область, Краснинский район, Малеевское сельское поселение, д. Малеево, в границах кадастрового квартала 67:11:1590101, категория земель - земли населенных пунктов, территориальная зона Сх1 - иные зоны сельскохозяйственного назначения, разрешенный вид использования - внутрихозяйственные дороги.

Глава муниципального образования
«Краснинский район»
Смоленской области



С.В. Архипенков

ане территории



Масштаб 1:1000

льного участка
 точки образуемого
 земельного участка

Утверждена
 Постановлением Администрации
 (наименование документа об утверждении, включая наименования
 МО «КРАСНИНСКИЙ РАЙОН»,
 органов государственной власти или органов местного
 Смоленской области
 самоуправления, принявших решение об утверждении схемы

или подписавших соглашение о перераспределении земельных участков)

от 09.07.2020 N 283

Номер точки	X	Y
1	431509.18	1188663.5
2	431509.17	1188665.25
3	431509.85	1188668.6
4	431568.18	1188818.29
5	431590.2	1188865.31
6	431616.78	1188903.17
7	431677.04	1188962.76
8	431745.03	1189044.67
9	431831.24	1189136.54
10	431855.22	1189150.91
11	431851.81	1189153.51
12	431828.71	1189139.68
13	431742.03	1189047.32
14	431674.44	1188965.82
15	431613.96	1188906
16	431586.74	1188867.34
17	431564.2	1188820.32
18	431505.88	1188669.84
19	431504.45	1188666.75
20	431503.11	1188665

Площадь : 3У1 - 2500 кв.м.

СОГБУ «Смоленскавтодор»
 СОГЛАСОВАНО
 Зам. директора
 (подпись) В. А. Бучарин (подпись)
 «07» июля 2020 г.





адм

АДМИНИСТРАЦИЯ МУНИЦИПАЛЬНОГО ОБРАЗОВАНИЯ
«КРАСНИНСКИЙ РАЙОН» СМОЛЕНСКОЙ ОБЛАСТИ

ПО С Т А Н О В Л Е Н И Е

от 02.06.2020 № 213

Об использовании земельного участка,
расположенного на территории
Краснинского района Смоленской
области без его предоставления и
установления сервитута

В соответствии с Земельным кодексом Российской Федерации, постановлением Правительства Российской Федерации от 03.12.2014 года №1300 «Об утверждении перечня видов объектов, размещение которых может осуществляться на землях или земельных участках, находящихся в государственной и муниципальной собственности, без предоставления земельных участков и установления сервитутов», постановлением Администрации Смоленской области от 28.05.2015 года №302 «Об утверждении Положения о порядке и условиях размещения объектов на землях или земельных участках, находящихся в государственной или муниципальной собственности, без предоставления земельных участков и установления сервитутов», на основании заявления филиала ПАО «МРСК Центра» - «Смоленскэнерго» от 29.05.2020 года № МР1-СМ/13/2247, Администрация муниципального образования «Краснинский район» Смоленской области постановляет:

1. Предоставить филиалу публичного акционерного общества «Межрегиональная распределительная сетевая компания Центра - «Смоленскэнерго» право использовать без предоставления и установления сервитута земельный участок площадью 2138 кв.м., для размещения линий электропередач классом напряжения до 35 кВ, а также связанные с ними трансформаторные подстанции, распределительные пункты и иное, предназначенное для осуществления передачи электрической энергии оборудование, для размещения которых не требуется разрешение на строительство, расположенный в границах кадастровых кварталов 67:11:0030101; 67:11:0030102, категория земель - земли сельскохозяйственного назначения, разрешенный вид использования - коммунальное обслуживание, по адресу: Российская Федерация, Смоленская область, Краснинский район, Мерлинское сельское поселение, южнее д. Маньково.

2. Срок использования земельного участка, указанного в пункте 1 настоящего постановления - 11 месяцев.

3. Координаты характерных точек границ земельного участка, предполагаемого к использованию, отображены на схеме границ, являющейся неотъемлемой частью данного постановления (приложение).

4. Филиалу ПАО «МРСК Центра» - «Смоленскэнерго»:

4.1. Выполнить требования о приведении земельного участка в состояние, пригодное для использования, в соответствии с видом разрешенного использования и о проведении необходимых работ по рекультивации в случае, если использование земельного участка приведет к порче или уничтожению плодородного слоя почвы в границах земельного участка, указанного в пункте 1 настоящего постановления.

4.2. обеспечить установление охранных зон в соответствии с требованиями федерального законодательства.

5. Приемку в эксплуатацию размещаемого объекта, необходимо осуществлять с участием представителя уполномоченного органа.

6. Отделу правового и информационного обеспечения Администрации муниципального образования «Краснинский район» Смоленской области (И.А.Малихов) разместить настоящее постановление на сайте муниципального образования «Краснинский район» Смоленской области.

7. Контроль за исполнением данного постановления оставляю за собой.

Глава муниципального образования
«Краснинский район»
Смоленской области



С.В. Архипенков

СХЕМА ГРАНИЦ
 предполагаемых к использованию земель или части земельного участка на
 кадастровом плане территории

Наименование планируемого к размещению объекта: линии электропередачи классом напряжения до 35кВ, а также связанные с ними трансформаторные подстанции, распределительные пункты и иное предназначенное для осуществления передачи электрической энергии оборудование, для размещения которых не требуется разрешения на строительство (в соответствии с п.5 постановления Правительства Российской Федерации №1300 от 3.12.2014г.)
Местоположение объекта в кадастровый номер земельного участка: Российская Федерация, Смоленская область, Краснинский район, Мерлинское с.п., южнее д. Мамыково.
Кадастровые кварталы: 67:11:0030101, 67:11:0030102.
Площадь предполагаемых к использованию земель или земельного участка: 2138 кв.м.
Категория земель: Земли сельскохозяйственного назначения.
Вид разрешенного использования земель или земельного участка: Коммунальное обслуживание.
Ограничения использования земель или земельного участка, в том числе:
Наличие объектов инженерной инфраструктуры и их характеристики: ВОЛС.
Наличие объектов транспортной инфраструктуры и их характеристики: отсутствуют.
Наличие в параметрах охранных, санитарно-защитных и иных зон, в том числе проектных: Охранная зона линий и сооружений радиотехники (67:14-6.469)
Наличие особо охраняемых природных территорий, объектов культурного наследия, иных территорий и объектов, ограничивающих использование земельного участка: отсутствуют.

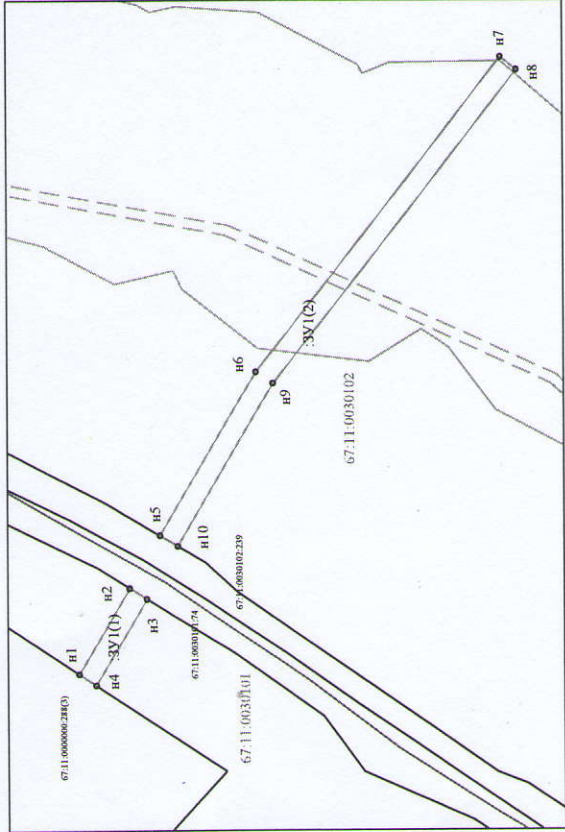
КАТАЛОГ КООРДИНАТ в МСК_67
 характерных точек границ территории

Площадь участка :ЗУ1(1) - 312 кв.м.

Номера точек	Координаты, м	
	X	Y
1	2	3
н1	438459.01	1185051.48
н2	438439.30	1185085.00
н3	438432.52	1185080.75
н4	438452.36	1185047.01
н1	438459.01	1185051.48

Площадь участка :ЗУ1(2) - 1826 кв.м.

Номера точек	Координаты, м	
	X	Y
1	2	3
н5	438427.39	1185105.26
н6	438390.12	1185168.63
н7	438294.39	1185290.86
н8	438288.09	1185285.93
н9	438383.50	1185164.11
н10	438420.51	1185101.18
н5	438427.39	1185105.26



ОПИСАНИЕ ГРАНИЦ СМЕЖНЫХ ЗЕМЛЕПОЛЬЗОВАТЕЛЕЙ:

- :ЗУ1(1):**
 От т.н1 до т.н2 - земли неразграниченной государственной собственности;
 От т.н2 до т.н3 - земли участка с кадастровым №67:11:0030101:74;
 От т.н3 до т.н4 - земли неразграниченной государственной собственности;
 От т.н4 до т.н1 - земли участка с кадастровым №67:11:0000000:288(3);
- :ЗУ1(2):**
 От т.н5 до т.н10 - земли неразграниченной государственной собственности;
 От т.н10 до т.н5 - земли участка с кадастровым №67:11:0030102:239.

- УСЛОВНЫЕ ОБОЗНАЧЕНИЯ:**
- граница образуемого земельного участка.
 - характеристика точки границы образуемого земельного участка.
 - обозначение образуемого земельного участка.
 - граница и номер кадастрового квартала;
 - граница земельного участка, учтённая в ГКН;
 - граница объекта капитального строительства, учтённого в ГКН;
 - граница населённого пункта.

о.2
:ЗУ1
67:11:0030101

Земельный кадастр
 Смоленская область
 Краснинский район
 Мерлинское с.п.
 Южнее д. Мамыково
 02.06.2020
 Зависитель
 Исполнитель



серх

АДМИНИСТРАЦИЯ МУНИЦИПАЛЬНОГО ОБРАЗОВАНИЯ
«КРАСНИНСКИЙ РАЙОН» СМОЛЕНСКОЙ ОБЛАСТИ

ПОСТАНОВЛЕНИЕ

от 05.06.2020 № 219

Об утверждении схемы расположения
земельного участка на кадастровом
плане территории

Руководствуясь статьями 11.10, 39.11 Земельного кодекса Российской Федерации, рассмотрев заявление ООО «ГЕОЛИДЕР» от 03.06.2020 года, Администрация муниципального образования «Краснинский район» Смоленской области постановляет:

Утвердить схему расположения земельного участка на кадастровом плане территории, площадью 1438 кв.м., расположенного по адресу: Российская Федерация, Смоленская область, Краснинский район, Мерлинское сельское поселение, д. Ракиты, ул. Цветочная, кадастровый квартал 67:11:1240101, категория земель - земли населенных пунктов, территориальная зона ЗЖ-1 – зона индивидуальной жилой застройки, разрешенный вид использования – отдельно стоящие жилые дома на одну семью 1-3 этажа с участком.

Глава муниципального образования
«Краснинский район»
Смоленской области



С.В. Архипенков

Утверждена

постановлением Администрации
МО "КРАСНИНСКИЙ РАЙОН"
органов государственной власти или органов местного
Самоустройства Смоленской области

или подписавших соглашение о перераспределении земельных участков)

от 15.06.2020 N 219

Схема расположения земельного участка или земельных участков на кадастровом плане территории

Условный номер земельного участка _____

Площадь земельного участка 1438 м²

Обозначение характерных точек границ	Координаты, м	
	X	Y
1	2	3
1	447938.2	1195148.34
2	447948.23	1195176.1
3	447899.64	1195190.29
4	447893.16	1195161.41
1	447938.2	1195148.34



Масштаб 1:1000

- :158 - границы земельных участков, сведения о которых содержатся в ГКН
- :427 - контура зданий, сооружений, объектов незавершенного строительства, сведения о которых содержатся в ГКН
- 67:27:012733 - границы кадастрового квартала
- Ж1 - обозначение территориальной зоны
- :ЗУ1 - обозначение образуемого земельного участка
- 1 - обозначение характерных точек границ



а/а

**АДМИНИСТРАЦИЯ МУНИЦИПАЛЬНОГО ОБРАЗОВАНИЯ
«КРАСНИНСКИЙ РАЙОН» СМОЛЕНСКОЙ ОБЛАСТИ**

ПО С Т А Н О В Л Е Н И Е

от 11.06.2020 № 232

Об утверждении схемы расположения
земельного участка на кадастровом
плане территории

Руководствуясь статьями 11.10, 39.11 Земельного кодекса Российской Федерации, рассмотрев заявление ООО «Смоленское бюро строительных услуг» от 04.06.2020 года, Администрация муниципального образования «Краснинский район» Смоленской области постановляет:

Утвердить схему расположения земельного участка на кадастровом плане территории, площадью 1500 кв.м., расположенного по адресу: Российская Федерация, Смоленская область, Краснинский район, Гусинское сельское поселение, д.Гусино, ул.Пролетарская д.49, кадастровый квартал 67:11:0380102, категория земель – земли населенных пунктов, территориальная зона Ж1 – зона индивидуальной застройки, разрешенный вид использования – для ведения личного подсобного хозяйства.

Глава муниципального образования
«Краснинский район»
Смоленской области



С.В. Архипенков

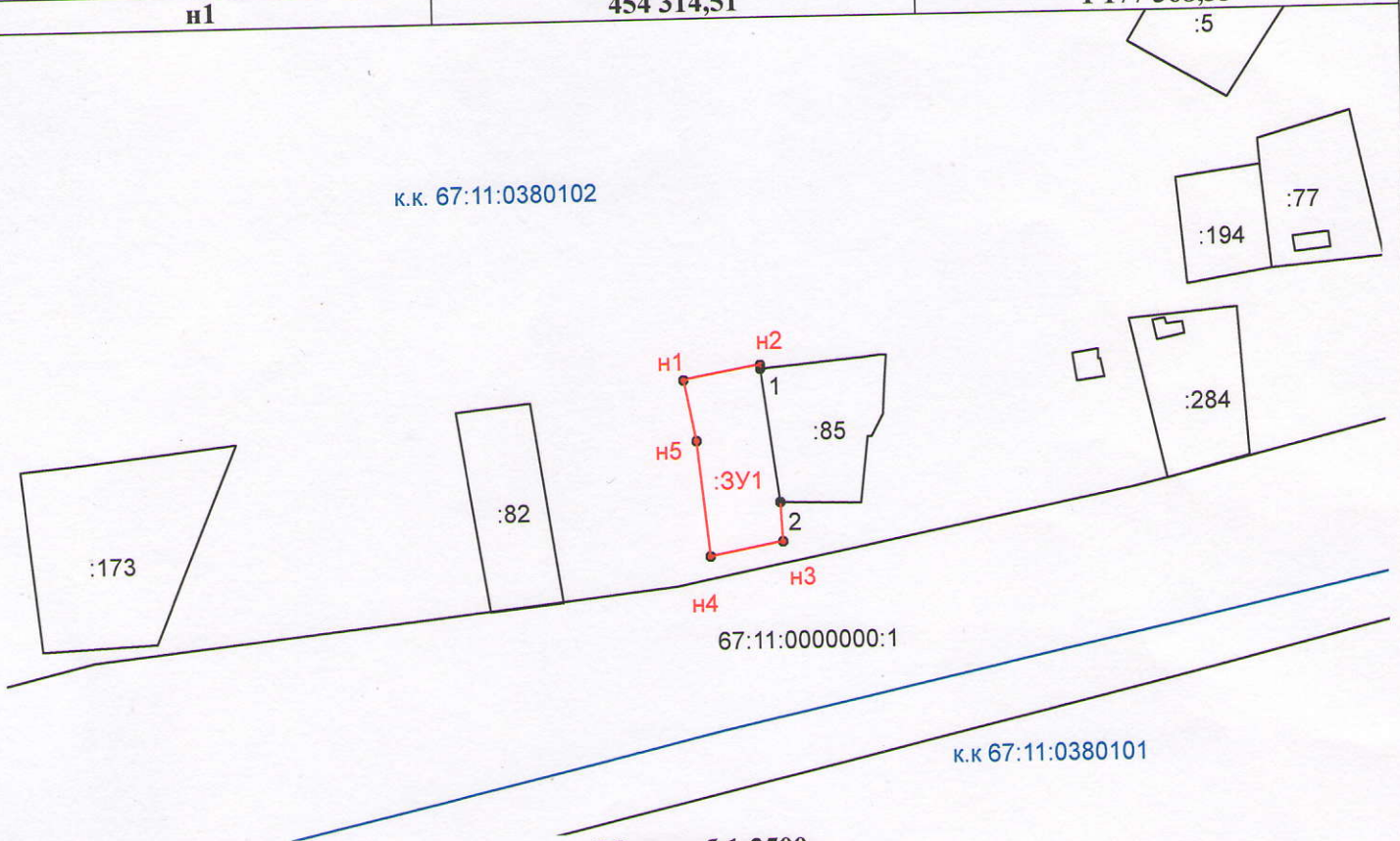
Утверждена
 Постановлением Администрации
 (наименование документа об утверждении, включая наименования
 муниципального образования
 органов государственной власти или органов местного
 самоуправления, принявших решение об утверждении схем
 Смоленской области
 или подписавших соглашение о перераспределении земельных участков)

от 11.06.2020 № 232

Схема расположения земельного участка на кадастровом плане территории

Условный номер земельного участка		
Площадь земельного участка 1500 м ²		
Обозначение характерных точек границы	Координаты, м	
	X	Y
1	2	3
н1	454 314,51	1 177 368,55
н2	454 319,20	1 177 394,09
1	454 317,81	1 177 394,33
2	454 272,68	1 177 399,84
н3	454 259,77	1 177 400,59
н4	454 255,38	1 177 376,61
н5	454 294,52	1 177 372,03
н1	454 314,51	1 177 368,55

к.к. 67:11:0380102



Масштаб 1:2500

Условные обозначения:

- - вновь образованная часть границы земельного участка;
- - граница кадастрового квартала, в пределах которого расположен образуемый ЗУ;
- к.к. 67:11:0380102 - номер кадастрового квартала;
- :82 - обозначения земельных участков и объектов капитального строительства, границы которых уточнены в базе ЕГРН;
- :ЗУ1 - обозначение образуемого земельного участка;
- н1, н2, ..., нn - характерная точка границы ЗУ, установленная при проведении кадастровых работ;
- - существующая часть границы объекта недвижимости, сведения о которой содержатся в ЕГРН;
- 1, 2, ..., n - характерные точки границы земельного участка, сведения о которых содержатся в ЕГРН.