



АДМИНИСТРАЦИЯ МУНИЦИПАЛЬНОГО ОБРАЗОВАНИЯ
«КРАСНИНСКИЙ РАЙОН» СМОЛЕНСКОЙ ОБЛАСТИ

ПОСТАНОВЛЕНИЕ


от 21.06.2023 № 235

Об утверждении схемы расположения
земельного участка на кадастровом
плане территории

Руководствуясь статьей 11.10 39.11. Земельного кодекса Российской Федерации, постановлением Правительства Российской Федерации от 09 апреля 2022г. № 629 «Об особенностях регулирования земельных отношений в Российской Федерации», рассмотрев заявление ООО «Смоленское бюро строительных услуг» от 19.06.2023 года №150, Администрация муниципального образования «Краснинский район» Смоленской области постановляет:

Утвердить схему расположения земельного участка на кадастровом плане территории, площадью 355 кв.м., расположенного по адресу: Российская Федерация, Смоленская область, Краснинский район, Гусинское сельское поселение, д. Гусино кадастровый квартал 67:11:0020101, категория земель - земли населенных пунктов, территориальная зона Ж1 - зона застройки индивидуальными жилыми домами, разрешенный вид использования - для ведения личного подсобного хозяйства (приусадебный земельный участок).

Глава муниципального образования
«Краснинский район»
Смоленской области



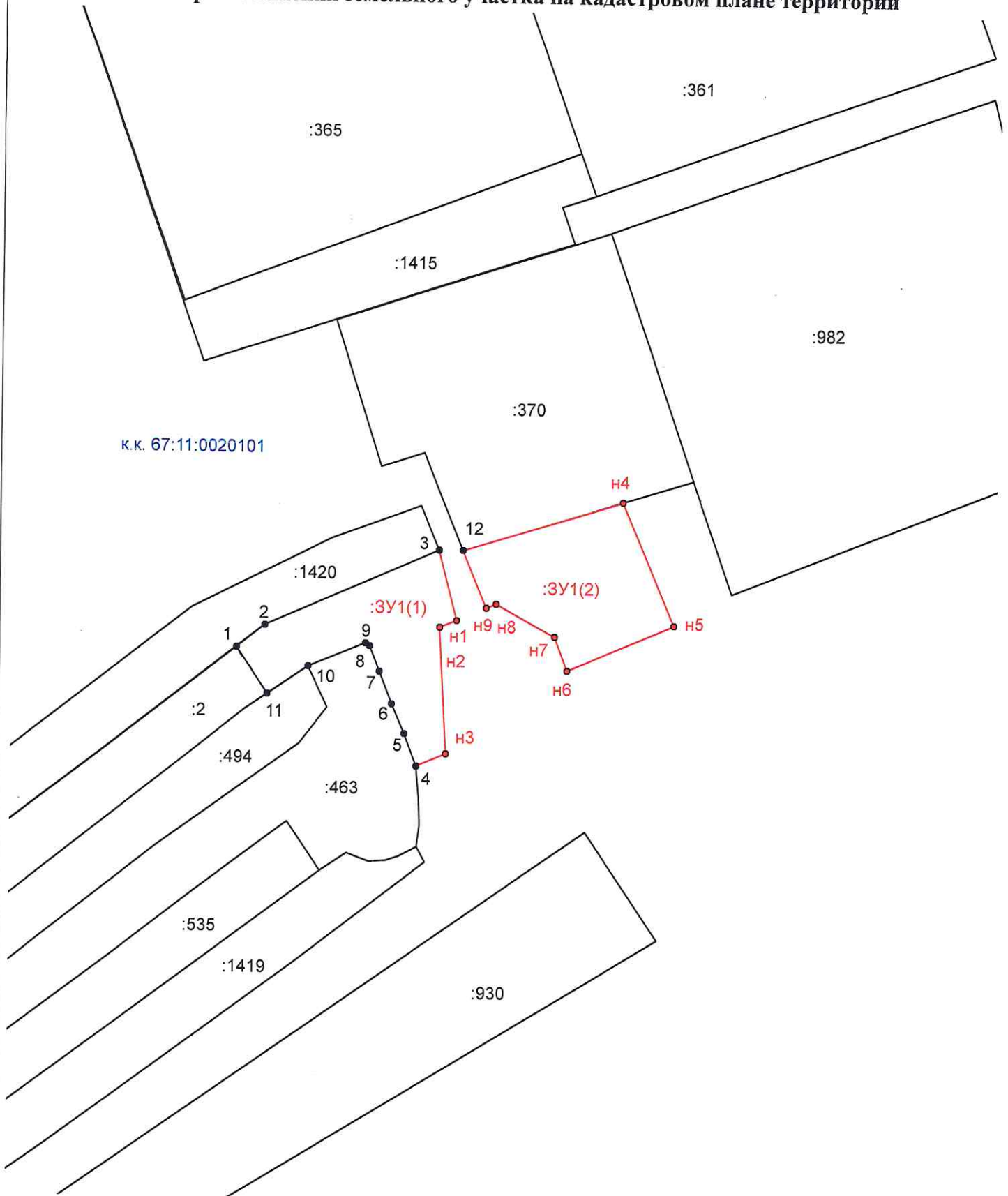
С.В.Архипенков

Утверждена
 Постановлением Администрации
(наименование документа об утверждении, включая наименования
 муниципального образования
 органов государственной власти или органов местного
 самоуправления, принявших решение об утверждении схемы
 Смоленской области
 или подписавших соглашение о перераспределении земельных участков)
 от 21.06.2023 № 235

Схема расположения земельного участка на кадастровом плане территории



Условный номер земельного участка		
Площадь земельного участка 355 м ²		
Система координат МСК 67		
Обозначение характерных точек границы	Координаты, м	
	X	Y
1	2	3
1	453592,50	1179257,14
2	453594,54	1179259,73
3	453601,83	1179276,20
н1	453595,25	1179277,94
н2	453594,55	1179276,29
н3	453582,65	1179276,92
4	453581,53	1179274,19
5	453584,52	1179273,04
6	453587,38	1179271,75
7	453590,32	1179270,63
8	453592,74	1179269,62
9	453593,02	1179269,28
10	453590,81	1179263,82
11	453588,11	1179259,98
1	453592,50	1179257,14
12	453601,95	1179278,48
н4	453606,69	1179293,49
н5	453594,95	1179298,37
н6	453590,64	1179288,32
н7	453593,83	1179287,15
н8	453596,83	1179281,66
н9	453596,45	1179280,72
12	453601,95	1179278,48

Схема расположения земельного участка на кадастровом плане территории



Масштаб 1:500

Условные обозначения:

- | | |
|--|--|
|  | - часть границы земельного участка, сведения о которой содержатся в ЕГРН |
|  | - вновь образованная граница земельного участка |
| к.к. 67:11:0020101 | - номер кадастрового квартала |
| :ЗУ1(1) | - обозначение контура образуемого земельного участка |
| H1, H2, ..., Hn | - обозначение вновь образуемой характерной точки границы земельного участка |
| :1420 | - кадастровый номер объекта недвижимости, границы которых уточнены в базе ЕГРН |
| 1, 2, ..., n | - характерная точка границы земельного участка, сведения о которой содержатся в ЕГРН |