



АДМИНИСТРАЦИЯ МУНИЦИПАЛЬНОГО ОБРАЗОВАНИЯ
«КРАСНИНСКИЙ РАЙОН» СМОЛЕНСКОЙ ОБЛАСТИ

ПО С Т А Н О В Л Е Н И Е

от 19.07.2021 № 304

Об утверждении схемы расположения
земельного участка на кадастровом
плане территории

Руководствуясь статьями 11.10, 39.11 Земельного кодекса Российской Федерации, рассмотрев заявление Мурашко О.М. от 07.07.2021 года № б/н, Администрация муниципального образования «Краснинский район» Смоленской области постановляет:

Утвердить схему расположения земельного участка на кадастровом плане территории, площадью 2326 кв.м., расположенного по адресу: Российская Федерация, Смоленская область, Краснинский район, Гусинское сельское поселение, д. Буда, кадастровый квартал 67:11:0240101, категория земель – земли населенных пунктов, территориальная зона Ж1–зона индивидуальной застройки, разрешенный вид использования – объекты придорожного сервиса.

Глава муниципального образования
«Краснинский район»
Смоленской области



С.В. Архипенков

Утверждена

постановлением Администрации

(наименование документа об утверждении, включая наименования

МО «Краснинский район»

органов государственной власти или органов местного

Смоленской области

самоуправления, принявших решение об утверждении схемы

или подписавших соглашение о перераспределении земельных участков)

от 19.07.2021

№ 304

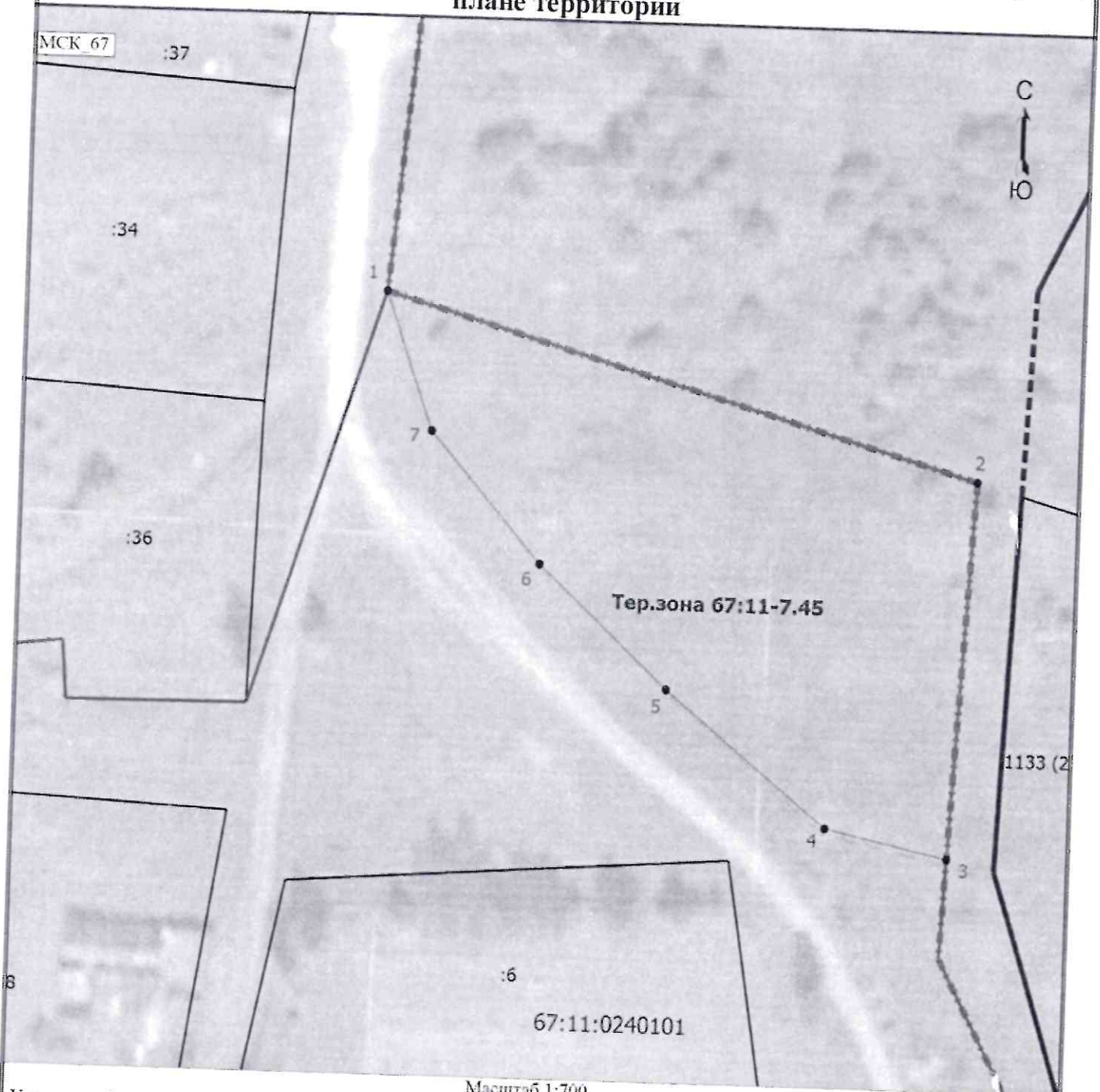
**Схема расположения земельного участка или земельных участков
на кадастровом плане территории**

Условный номер земельного участка

Площадь земельного участка 2326 м²

Обозначение характерных точек границ	Координаты, м	
	X	Y
1	2	3
1	450929.63	1155927.73
2	450909.13	1155998.64
3	450864.26	1155996.37
4	450867.51	1155981.78
5	450883.38	1155962.30
6	450897.83	1155946.85
7	450913.25	1155933.60
1	450929.63	1155927.73

Схема расположения земельного участка или земельных участков на кадастровом плане территории








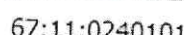
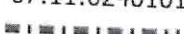



Тер.зона 67:11-7.45

67:11:0240101

Масштаб 1:700

Условные обозначения

-  - вновь образованная часть границы, сведения о которой достаточны для определения ее местоположения
-  - существующая часть границы, имеющиеся в ЕГРН сведения о которой достаточны для определения ее местоположения
-  - характерная точка границы, сведения о которой позволяют однозначно определить ее положение на местности
-  - обозначение новой характерной точки
-  - кадастровый номер земельного участка
-  - граница здания
-  - граница кадастрового квартала
-  - номер кадастрового квартала
-  - граница населенного пункта
-  - граница территориальной зоны