



АДМИНИСТРАЦИЯ МУНИЦИПАЛЬНОГО ОБРАЗОВАНИЯ
«КРАСНИНСКИЙ РАЙОН» СМОЛЕНСКОЙ ОБЛАСТИ

ПО С Т А Н О В Л Е Н И Е

от 20.11.2023 № 442

Об утверждении схемы
расположения земельного участка на
кадастровом плане территории

В соответствии со ст. 11.10 Земельного кодекса Российской Федерации, Федеральным законом от 25.10.2001 № 137-ФЗ «О введении в действие Земельного кодекса Российской Федерации», приказом Федеральной службы государственной регистрации, кадастра и картографии от 19.04.2022 № П/0148 «Об утверждении требований к подготовке схемы расположения земельного участка или земельных участков на кадастровом плане территории и формату схемы расположения земельного участка или земельных участков на кадастровом плане территории при подготовке схемы расположения земельного участка или земельных участков на кадастровом плане территории в форме электронного документа, формы схемы расположения земельного участка или земельных участков на кадастровом плане территории, подготовка которой осуществляется в форме документа на бумажном носителе», на основании заявления ООО «Смоленское бюро строительных услуг» № 343 от 16.11.2023 года, Администрация муниципального образования «Краснинский район» Смоленской области постановляет:

1. Утвердить схему расположения земельного участка на кадастровом плане территории площадью 854 кв.м., расположенного по адресу: Российская Федерация, Смоленская область, Краснинский район, Гусинское сельское поселение, д. Гусино, ул. Мичурина, участок №15/1, кадастровый квартал 67:11:0380101, категория земель - земли населенных пунктов, территориальная зона Ж1-зона индивидуальной застройки, разрешенный вид использования- блокированная жилая застройка.
2. Срок действия настоящего постановления составляет 2 года.

Глава муниципального образования
«Краснинский район»
Смоленской области



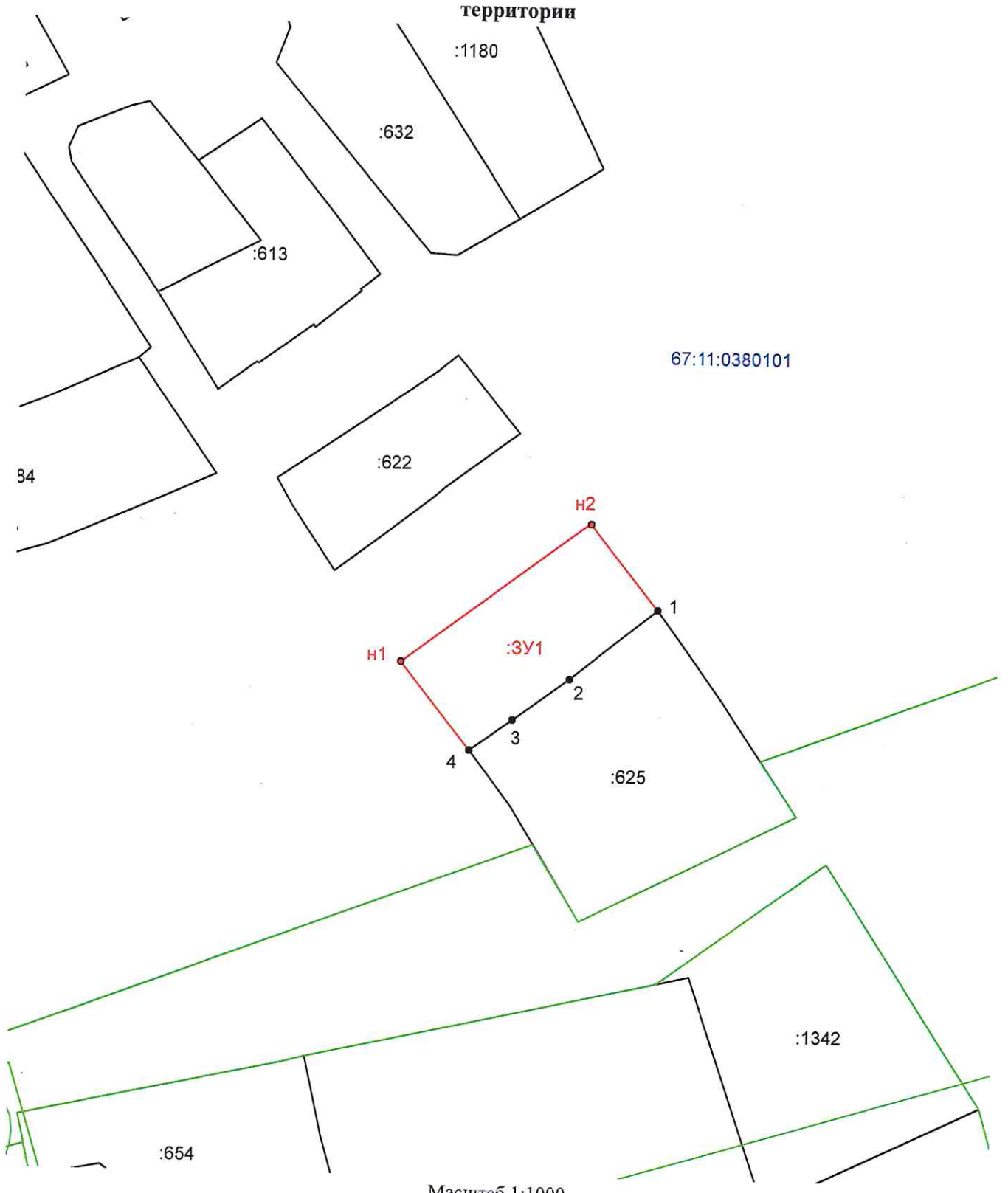
С.В. Архипенков

Утверждена
 Постановлением Администрации
(наименование документа об утверждении, включая наименования)
 муниципального образования
органов государственной власти или органов местного
 «Краснинский район»
самоуправления, принявших решение об утверждении схемы
 Смоленской области
или подписавших соглашение о перераспределении земельных участков)
 от 20.11.2023 № 472

Схема расположения земельного участка или земельных участков на кадастровом плане территории




Условный номер земельного участка		
Площадь земельного участка 854 м ²		
Обозначение характерных точек границы	Координаты, м	
	X	Y
1	2	3
н1	454085,85	1178928,38
н2	454111,42	1178962,15
1	454095,83	1178974,30
2	454083,20	1178958,74
3	454075,71	1178948,66
4	454070,19	1178940,82
н1	454085,85	1178928,38

Схема расположения земельного участка или земельных участков на кадастровом плане территории



Масштаб 1:1000

Условные обозначения:

-  - часть границы земельного участка, сведения о которой содержатся в ЕГРН
-  - вновь образованная граница земельного участка
- 67:11:0380101 - номер кадастрового квартала
- :3У1 - обозначение образуемого земельного участка
- n1, n2, ...np - обозначение вновь образуемой характерной точки границы земельного участка
- 1, 2, ...n - обозначение характерной точки границы земельного участка, сведения о местоположении которой содержатся в ЕГРН
- :625 - кадастровый номер объекта недвижимости, границы которых уточнены в базе ЕГРН
-  - граница ЗОУИТ