



АДМИНИСТРАЦИЯ МУНИЦИПАЛЬНОГО ОБРАЗОВАНИЯ
«КРАСНИНСКИЙ РАЙОН» СМОЛЕНСКОЙ ОБЛАСТИ

ПО С Т А Н О В Л Е Н И Е

от 23.11.2018 № 633

**Об утверждении схемы расположения
земельного участка на кадастровом
плане территории**

Руководствуясь статьями 11.10, 39.11 Земельного кодекса Российской Федерации, рассмотрев заявление ООО «Смоленское бюро строительных услуг» от 12.11.2018 года № 572, Администрация муниципального образования «Краснинский район» Смоленской области

постановляет:

Утвердить схему расположения земельного участка на кадастровом плане территории, площадью 2368 кв.м., расположенного по адресу: Российская Федерация, Смоленская область, Краснинский район, Гусинское сельское поселение, д. Шеровичи, ул. Ягодная, № 28, кадастровый квартал 67:11:0190101, категория земель - земли населенных пунктов, территориальная зона Ж-1 усадебная застройка, разрешенный вид использования – отдельно стоящие жилые дома на одну семью с приусадебными участками.

**Глава муниципального образования
«Краснинский район»
Смоленской области**



С.В. Архипенков

Утверждена

Постановлением Администрации

(наименование документа об утверждении, включая наименования

Муниципального образования

органов государственной власти или органов местного

Краснинский район Смоленской области

самоуправления, принявших решение об утверждении схемы





или подписавших соглашение о перераспределении земельных участков)

от 23.11.2018 № 633



Масштаб 1:5000

Условные обозначения:

-  - вновь образованная часть границы, сведения о которой достаточны для определения ее местоположения;
-  - граница кадастрового квартала;
-  - границы зоны с особыми условиями использования территории;
- к.к. № 67:11:0190101** - номер кадастрового квартала;
- :11** - обозначения земельных участков и объектов капитального строительства, границы которых уточнены в базе ЕГРН;
- :ЗУ1** - обозначение образуемого земельного участка;
- n1, n2, ..., nn** - характерная точка границы земельного участка, установленная при проведении кадастровых работ;
-  - существующая часть границы, имеющиеся в ЕГРН сведения о которой достаточны для определения ее местоположения законодательством и включенная в ЕГРН;
- 1,2,3,...,n** - характерная точка границы, установленная в соответствии с федеральным законодательством и включенная в ЕГРН.

Утверждена

Постановлением Администрации

(наименование документа об утверждении, включая наименования

муниципального образования

органов государственной власти или органов местного

«Краснинский район Смоленской области»

самоуправления, принявших решение об утверждении схемы

или подписавших соглашение о перераспределении земельных участков)

от 23.11.2018 № 633

Схема расположения земельного участка на кадастровом плане территории

Условный номер земельного участка		
Площадь земельного участка 2368 м ²		
Обозначение характерных точек границы	Координаты, м	
	X	Y
1	2	3
н1	456527.67	1178342.14
н2	456522.38	1178344.94
н3	456521.46	1178342.21
н4	456521.18	1178342.31
н5	456522.11	1178345.08
н6	456488.22	1178362.99
н7	456484.63	1178361.10
н8	456479.87	1178357.44
н9	456472.78	1178350.96
1	456457.97	1178325.61
н10	456504.51	1178304.59
н11	456507.24	1178304.71
н12	456508.88	1178304.53
н1	456527.67	1178342.14