

ВНЕСЕНИЕ ИЗМЕНЕНИЙ В ГЕНЕРАЛЬНЫЙ ПЛАН ГУСИНСКОГО СЕЛЬСКОГО ПОСЕЛЕНИЯ
КРАСНИНСКОГО РАЙОНА СМОЛЕНСКОЙ ОБЛАСТИ (в части д. Красная Горка)

Карта планируемого размещения объектов местного значения поселения.
Карта границ населенных пунктов (в том числе границ образуемых населенных пунктов), входящих в состав поселения.
Карта функциональных зон д. Красная Горка. М 1:5000






Условные обозначения

сущ.	проект.	
		Границы граница населенного пункта
		Границы функциональных зон
		жилые зоны
		общественно-деловые зоны
		производственные зоны, зоны инженерной и транспортной инфраструктуры
		зоны сельскохозяйственного использования
		зоны рекреационного назначения
		зона инженерной инфраструктуры
		зона транспортной инфраструктуры
		Объекты образования и науки
		общеобразовательная организация
		Объекты здравоохранения
		обособленное структурное подразделение медицинской организации, оказывающей первичную медико-санитарную помощь
		Объекты культурного наследия (ОКН)
		памятник
		Объекты водоснабжения
		водонапорная башня
		артезианская скважина
		Электрические подстанции
		трансформаторная подстанция (ТП)
		Объекты обслуживания и хранения автомобильного транспорта
		станция автозаправочная
		Искусственные дорожные сооружения
		мостовое сооружение
		Линии электропередачи (ЛЭП)
		линии электропередачи 110 кВ
		линии электропередачи 10 кВ
		Магистральные трубопроводы для транспортировки жидких и газообразных углеводородов
		магистральный газопровод
		Распределительные трубопроводы для транспортировки газа
		газопровод распределительный высокого давления

Условные обозначения

сущ.	проект.	
		Границы зон с особыми условиями использования территорий
		зона минимальных расстояний магистрального газопровода высокого давления
		санитарно-защитная зона предприятий, сооружений и иных объектов
		охранная зона инженерных коммуникаций
		водоохранная зона
		прибрежная защитная полоса
		береговая полоса
		первый пояс зоны санитарной охраны источника водоснабжения
		второй пояс зоны санитарной охраны источника водоснабжения
		третий пояс зоны санитарной охраны источника водоснабжения
		Поверхностные водные объекты
		водоток (река, ручей, канал)
		водоем (озеро, пруд, обводненный карьер, водохранилище)
		границы земельных участков, сведения о которых содержатся в ЕГРН
		Комплексное развитие территорий территория комплексного развития, включая территории, подлежащие комплексному освоению, в том числе в целях строительства жилья экономического класса, территории размещения земельных участков, подлежащих предоставлению многодетным семьям

						Договор №26/2025 от 20.05.2025 г.	ГП-1		
						Внесение изменений в Генеральный план и Правила землепользования застройки Гусинского сельского поселения Краснинского района Смоленской области (в части д. Красная Горка)			
Изм.	Кол. уч.	Лист	№ док.	Подп.	Дата				
Г.АП		Найданова-Каховская				Генеральный план	Стадия	Лист	Листов
							ДТП	1	1
Разработал	Зубова					Карта планируемого размещения объектов местного значения поселения. Карта границ населенных пунктов (в том числе границ образуемых населенных пунктов), входящих в состав поселения. Карта функциональных зон. М 1:5000		Открытая студия архитектуры и урбанистики Open studio of architecture and urban planning	
И. контр.	Лебхина			