



**АДМИНИСТРАЦИЯ**  
Гусинского сельского поселения  
Краснинского района Смоленской области

**ПО С Т А Н О В Л Е Н И Е**

от « 15 » сентября 2015 г.

№ 189

**Об утверждении схемы  
расположения земельного участка**

Руководствуясь статьей 11.10 Земельного кодекса Российской Федерации,  
Администрация Гусинского сельского поселения Краснинского района  
Смоленской области


**ПО С Т А Н О В Л Я Е Т:**

Утвердить схему расположения земельного участка на кадастровом плане  
(карте) территории площадью 13405 кв. м., расположенного по адресу:  
- Смоленская область, Краснинский район, Гусинское сельское поселение,  
ТсОО «Березино».

Категория земель: земли сельскохозяйственного назначения.

Разрешённое использование: сельскохозяйственное использование.

ВрИО Главы Администрации  
Гусинского сельского поселения  
Краснинского района Смоленской области



А.С. Самарина



Утверждена  
Постановлением Администрации  
МО «Гусинское сельское поселение»  
Краснинского района Смоленской области  
№ 18 от «15» сентября 2015г.

### СХЕМА РАСПОЛОЖЕНИЯ земельного участка на кадастровом плане (карте) территорий

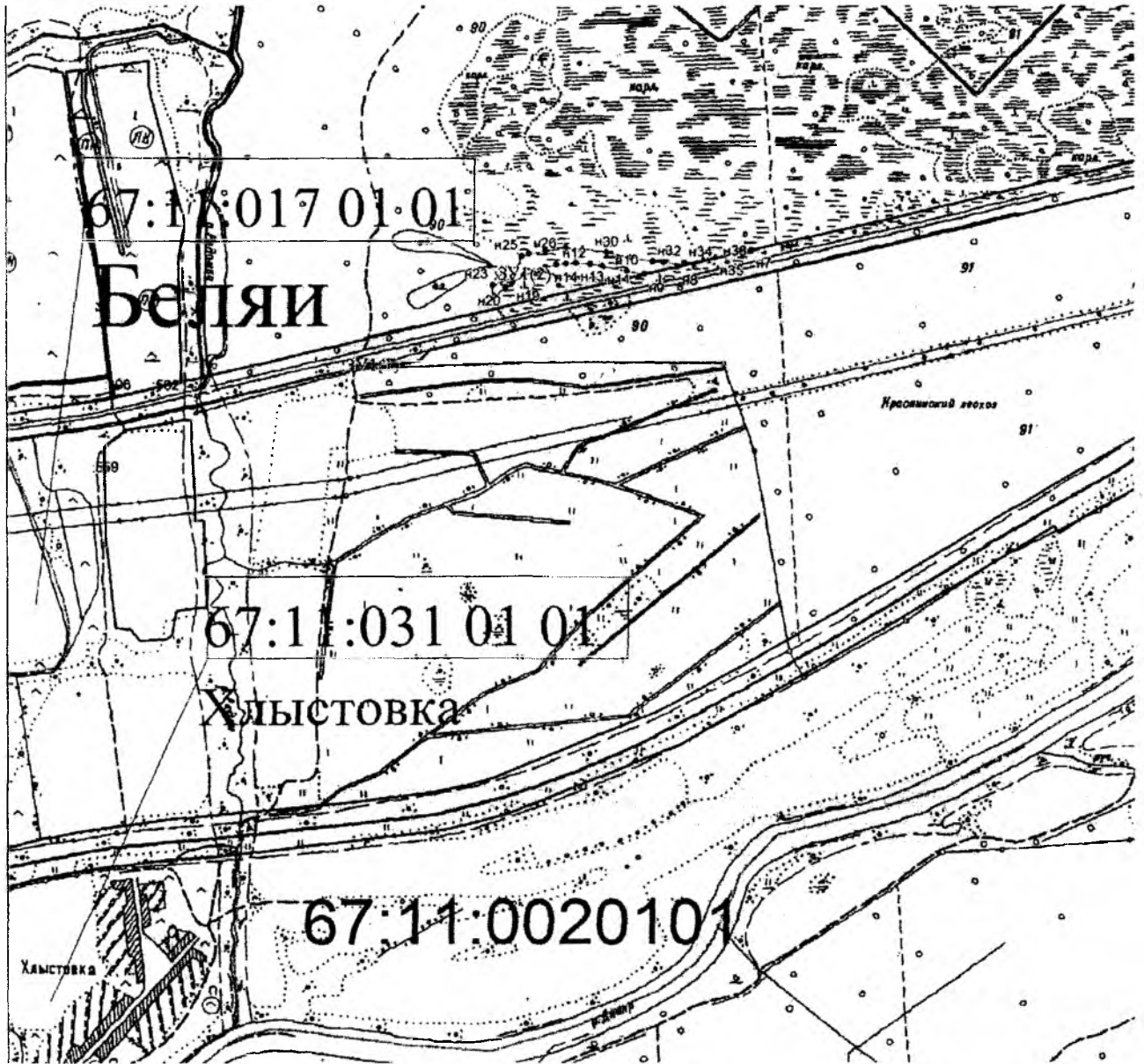
Расположение: Смоленская область, Краснинский район, Гусинское сельское поселение

Условный номер земельного участка :ЗУ1

Площадь земельного участка 13405 кв.м

Категория земель: земли сельскохозяйственного назначения

Разрешенное использование: сельскохозяйственное использование



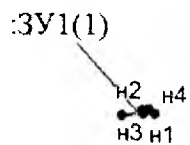
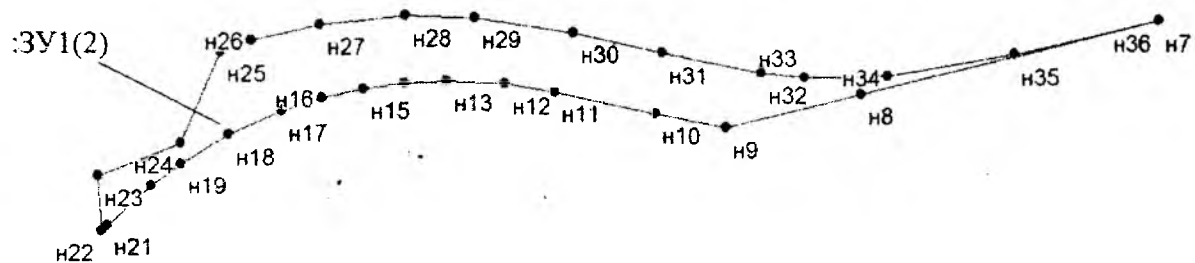
Масштаб: 1:10000

**Условные обозначения:**

- граница земельного участка, установленная при проведении кадастровых работ
- граница земельного участка, установленная в соответствии с федеральным законодательством, включенная в ГКП и неизменяемая при проведении кадастровых работ
- 67:11:0020104 — обозначение кадастрового квартала
- :ЗУ1 — обозначение земельного участка
- n1 — обозначение характерной точки границы образуемого земельного участка
- — характерная точка земельного участка

" Подготовлено " **Смоленский филиал ФГУП «Ростехинвентаризация – Федеральное БТИ»**  
Лицензия: МОГ 01969Г  
«29» января 2004 г.  
Пер. № 1027739346502

Чертеж земельных участков и их частей



Масштаб 1:5000

Условные обозначения

————— - Граница земельного участка, установленная (уточненная) при проведении кадастровых работ

n1, n2, ..., nп - Обозначение вновь образованных характерных точек

:ЗУ1 - Обозначение вновь образованного земельного участка